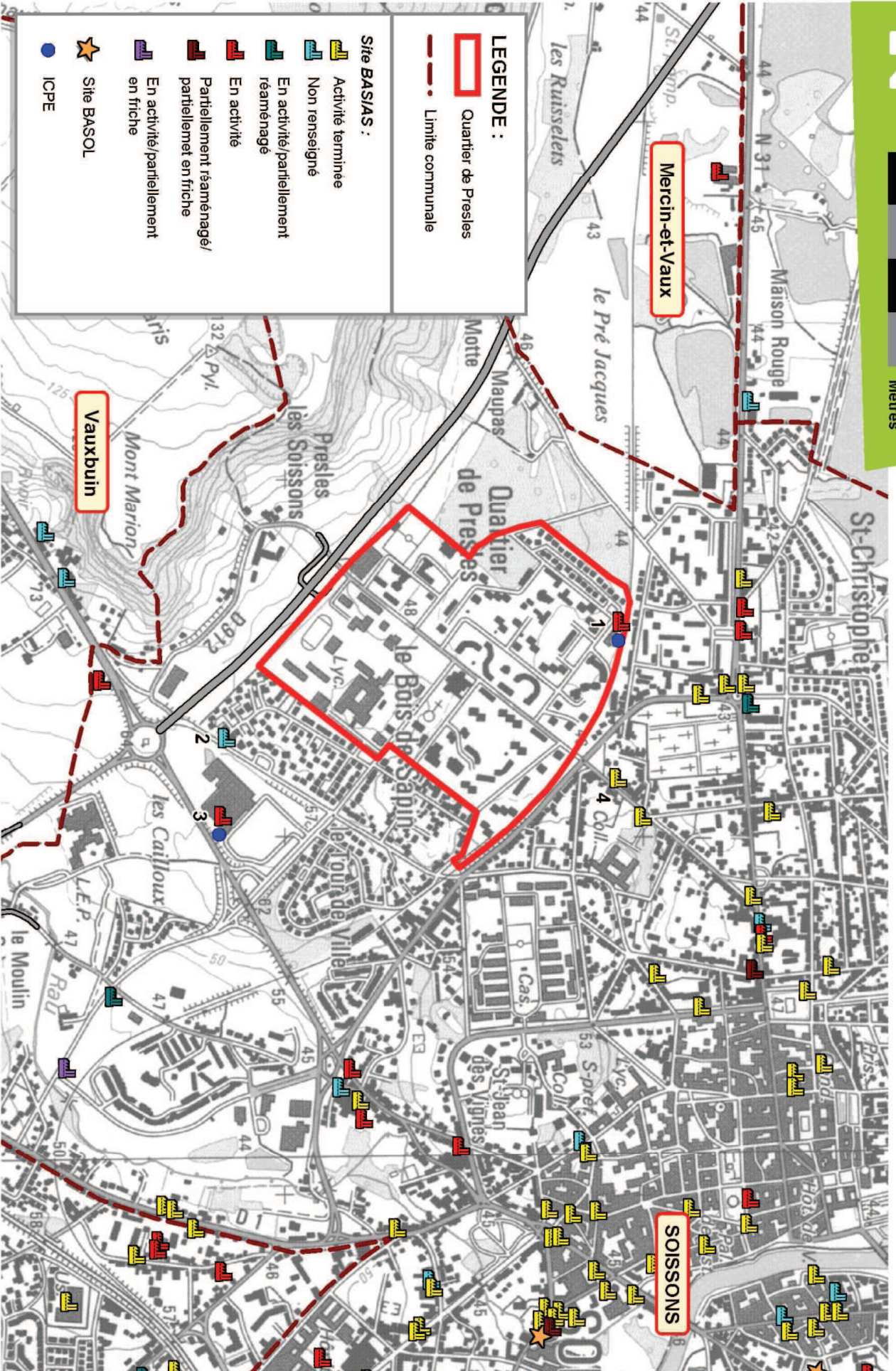


ETUDE D'IMPACT : PROJET DE RENOVATION URBAINE PRESLES



SITES SUSCEPTIBLES D'ETRE POLLUES



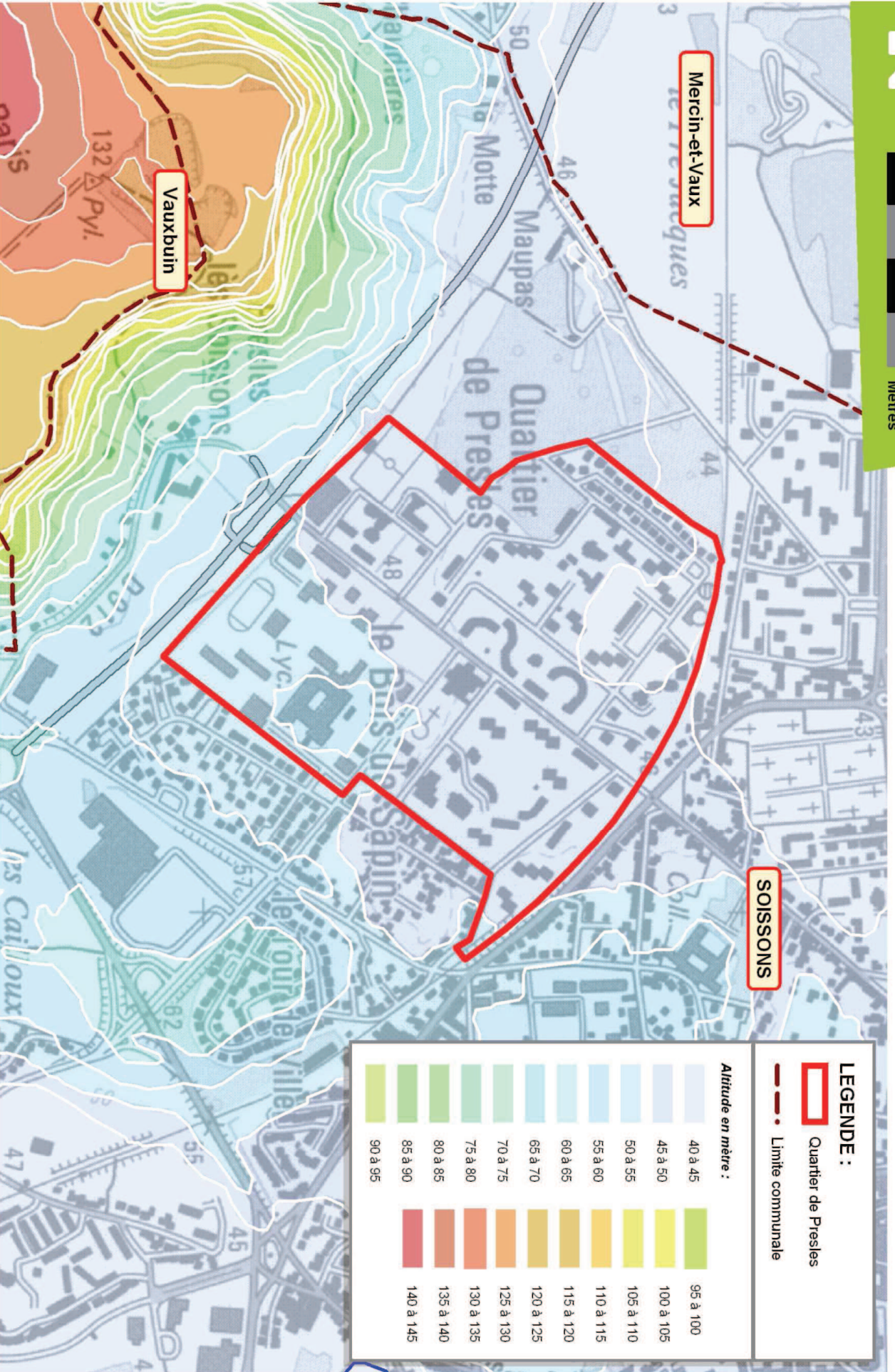
**LEGENDE :**  
 □ Quartier de Presles  
 - - - Limite communale

**Site BASIAS :**

- Activité terminée
- Non renseigné
- En activité/partiellement réaménagé
- En activité
- Partiellement réaménagé/partiellement en friche
- En activité/partiellement en friche
- ICPE
- Site BASOL

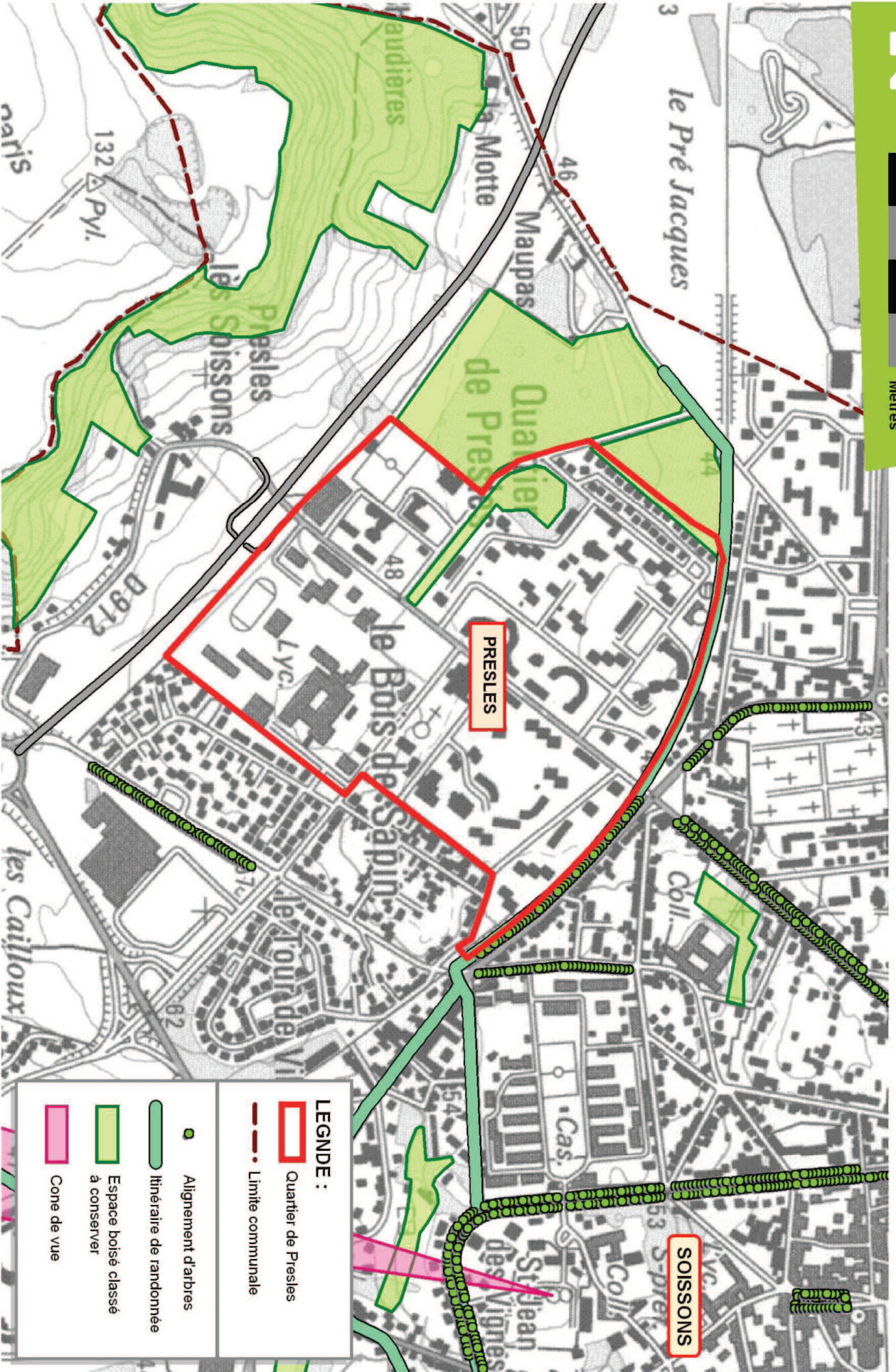


ETUDE D'IMPACT : PROJET DE RENOVATION URBAINE PRESLES





# ETUDE D'IMPACT : PROJET DE RENOVATION URBAINE PRESLES



### LEGENDE :

- Quartier de Presles
- Limite communale
- Alignement d'arbres
- Itinéraire de randonnée
- Espace boisé classé à conserver
- Cone de vue





ETUDE D'IMPACT : PROJET DE RENOVATION URBAINE PRESLES

Source (s) : Carte géologique, BRGM, 1 / 50 000



LEGENDE :

Quartier de Presles

Limite communale

Alluvions modernes : argiles et limons (Fz)

Colluvions de dépression et de fond de vallée (CV)

Solifluxion sablo-argileuse, éboulis calcaire sur substrat connu (essentiellement sur le Cuisien) - (C/e4a)  
Alluvions anciennes : sables et graviers (Fy)

Fy1 - moyennes terrasses (5 à 15 mètres (Fy1))

Fy1/e3 - sur substrat connu

Limons sableux (LS)

Lutécien inférieur et moyen non différencié (e5a-b)

1 - calcaire lutécien dolomitisé

Yprésien supérieur : Cuisien

Argile de Laon (e4b)

Sables de Cuise (e4a)

Argiles et lignites (e3)

