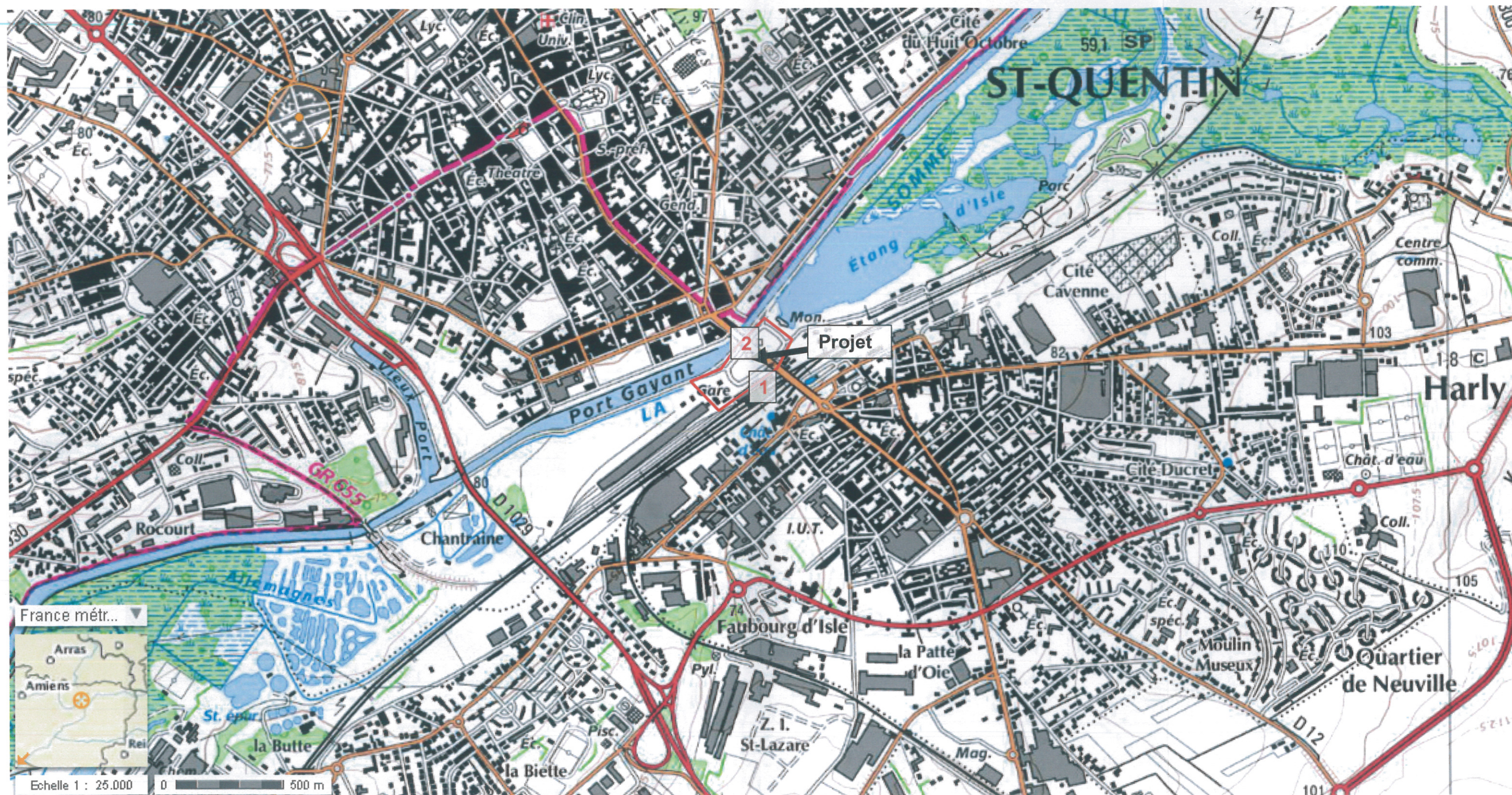


## 6. ANNEXES

### 6.1. ANNEXE 1 : PLAN DE SITUATION AU 1/25 000<sup>E</sup>



## 6.2. ANNEXE 2 : PHOTOGRAPHIE ET LOCALISATION DES PRISES DE VUES

La localisation des prises de vue est située sur le plan de localisation en annexe 1. La photographie n°1 date de 2010.

### 6.2.1. PHOTOGRAPHIES : LA FAÇADE DE LA GARE ET LA PLACE ANDRÉ BAUDEZ



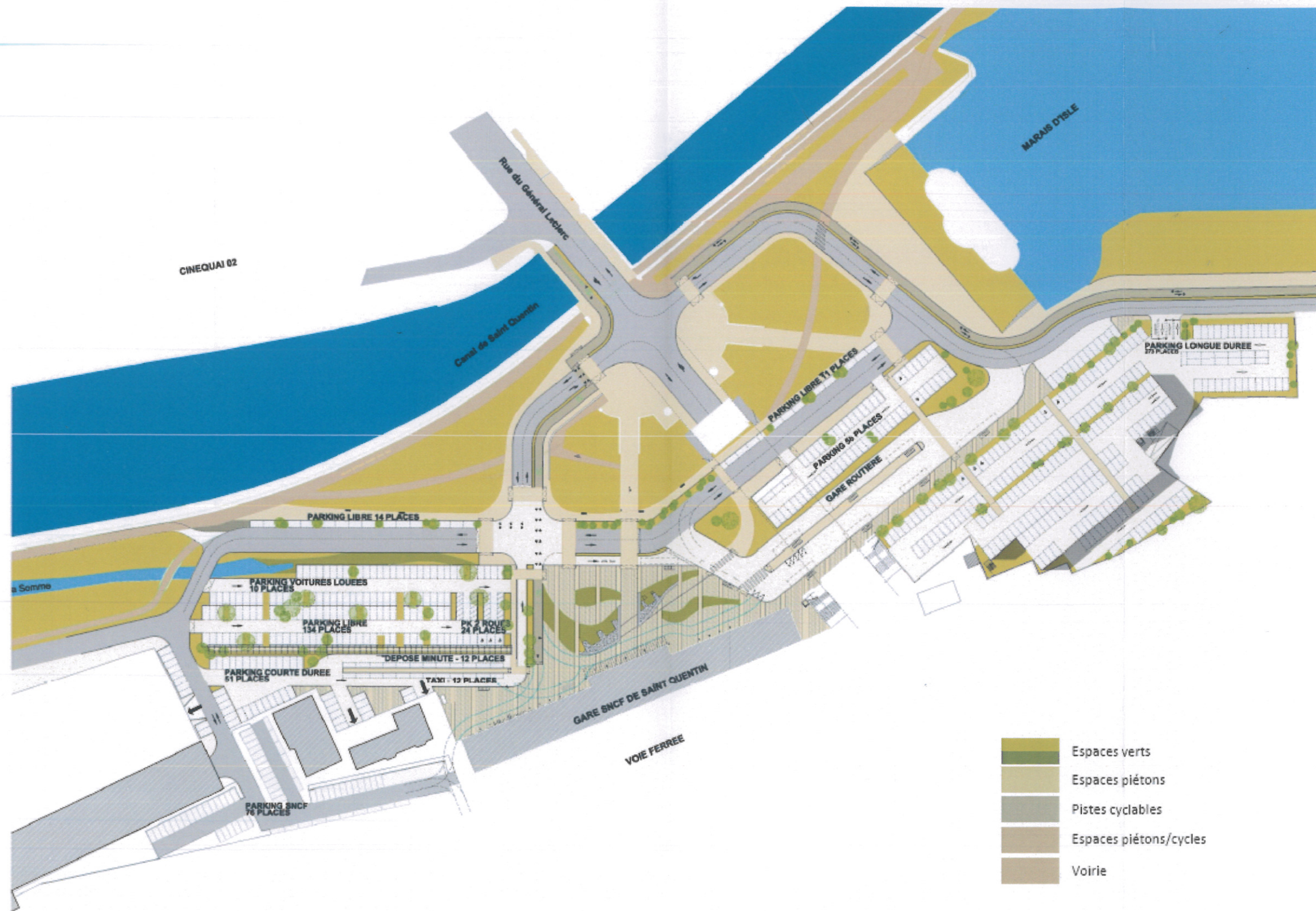
La façade de la Gare avec la place André Baudez en premier plan

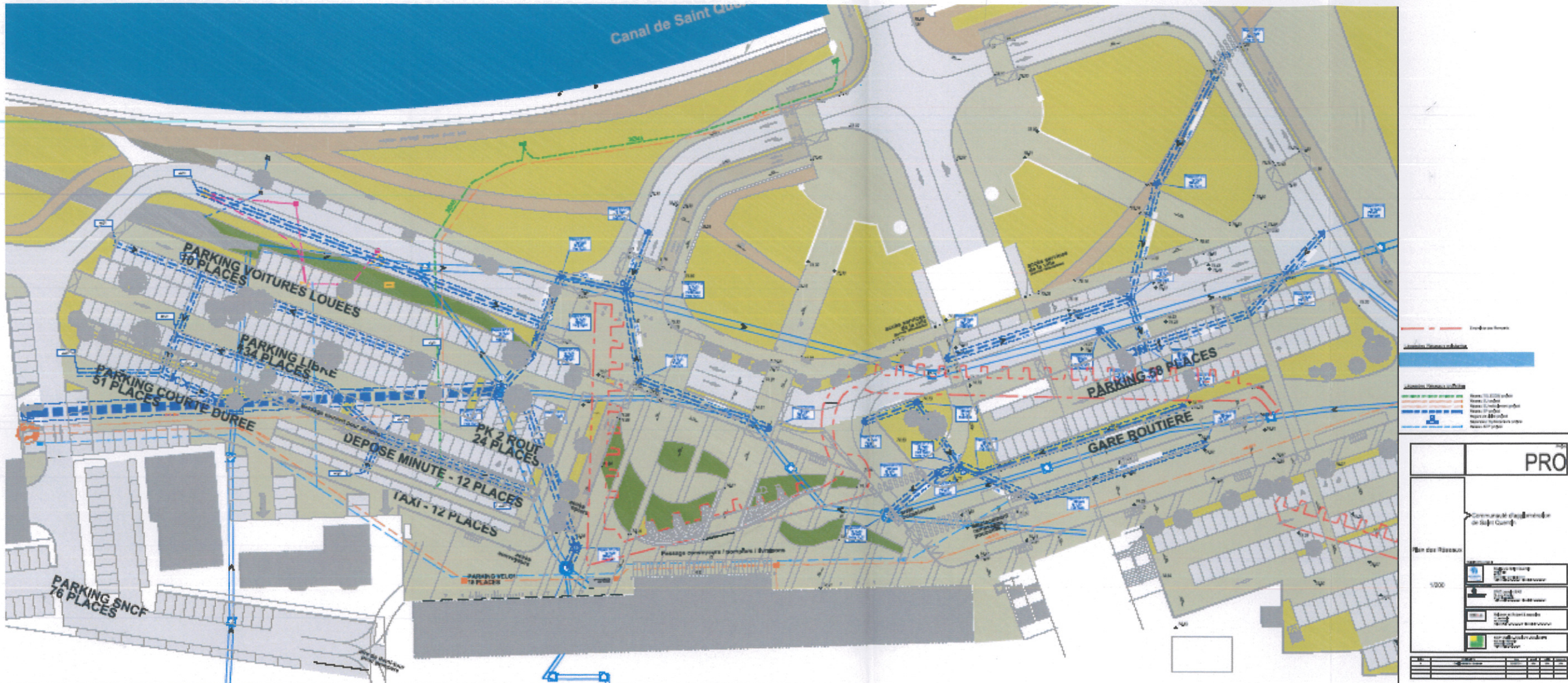




### 6.3. ANNEXE 3 : PLANS PROJET

### Aménagement de la place – Capacité 565 places





Plans des réseaux neufs et réhabilités



6.4. ANNEXE 4 : EMPRISE DU PROJET TRACEE SUR L'ETAT DES LIEUX



## 6.2.2. PHOTOGRAPHIES: PLACE ANDRE BAUDEZ ET RUE DU GENERAL LECLERC

