une belle vie immobilière

NOGENT SUR OISE (60)
Friche Montupet – Rue Jean de la Fontaine

Demande d'examen au cas par cas préalable
à la réalisation d'une étude d'impact.

Annexe 2, 3, 4 et 5

Mai 2015

Annexe 2 : Plan de situation

Annexe 3 : Photographies datées de la zone d’implantation

Annexe 4 : Plan masse du projet

Annexe 5 : Plan des abords du projet (photo aérienne)

une belle vie immobilière

Annexe 2 : Plan de situation

Annexe 2 : Plan de situation

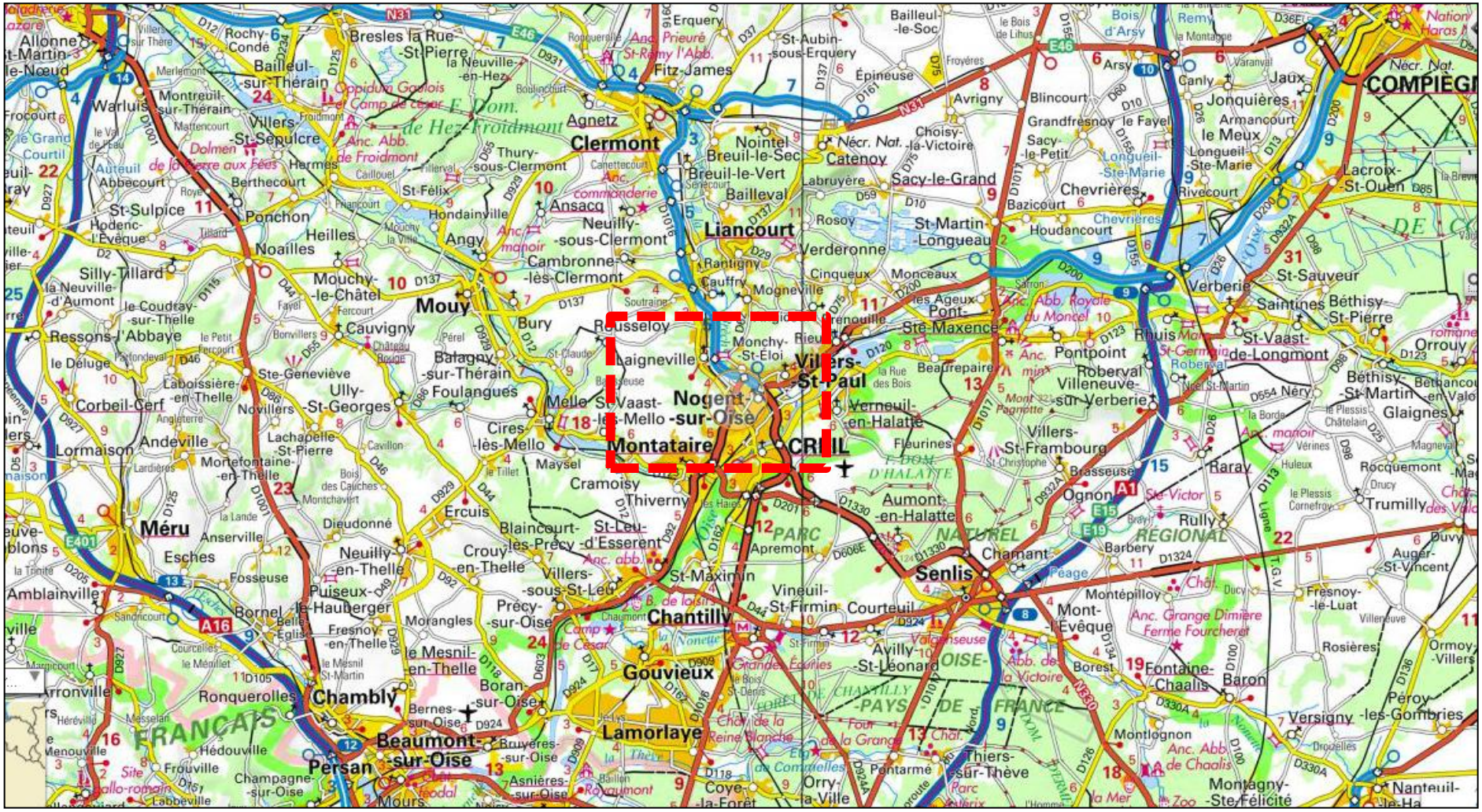

Source : géoportail.fr

Annexe 2 : Plan de situation

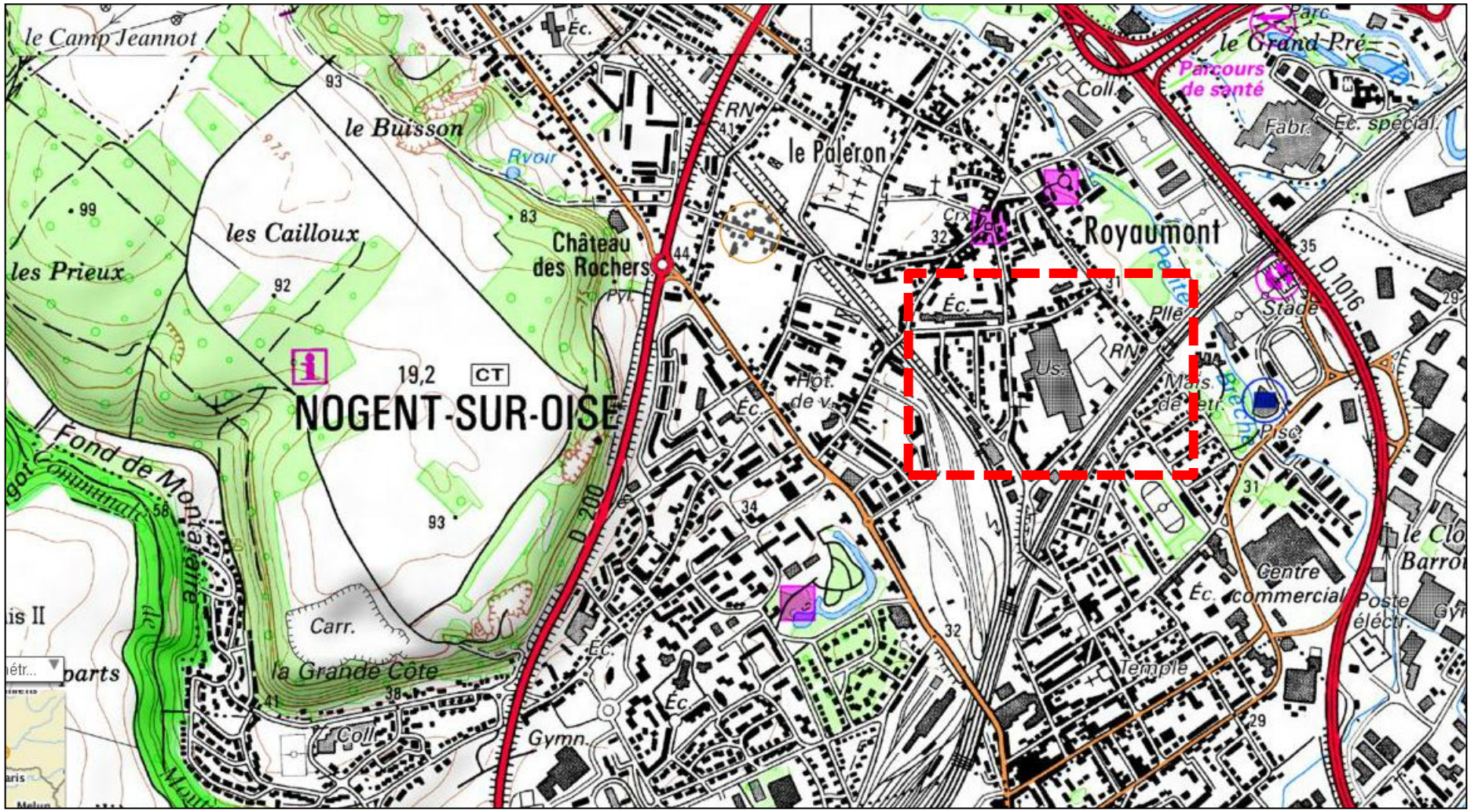

Source : géoportail.fr

Annexe 2 : Plan de situation -Vue aérienne

Source : géoportail.fr

Annexe 2 : Plan de situation – Plan de zonage

La zone UA correspond à l'assiette foncière de ce projet

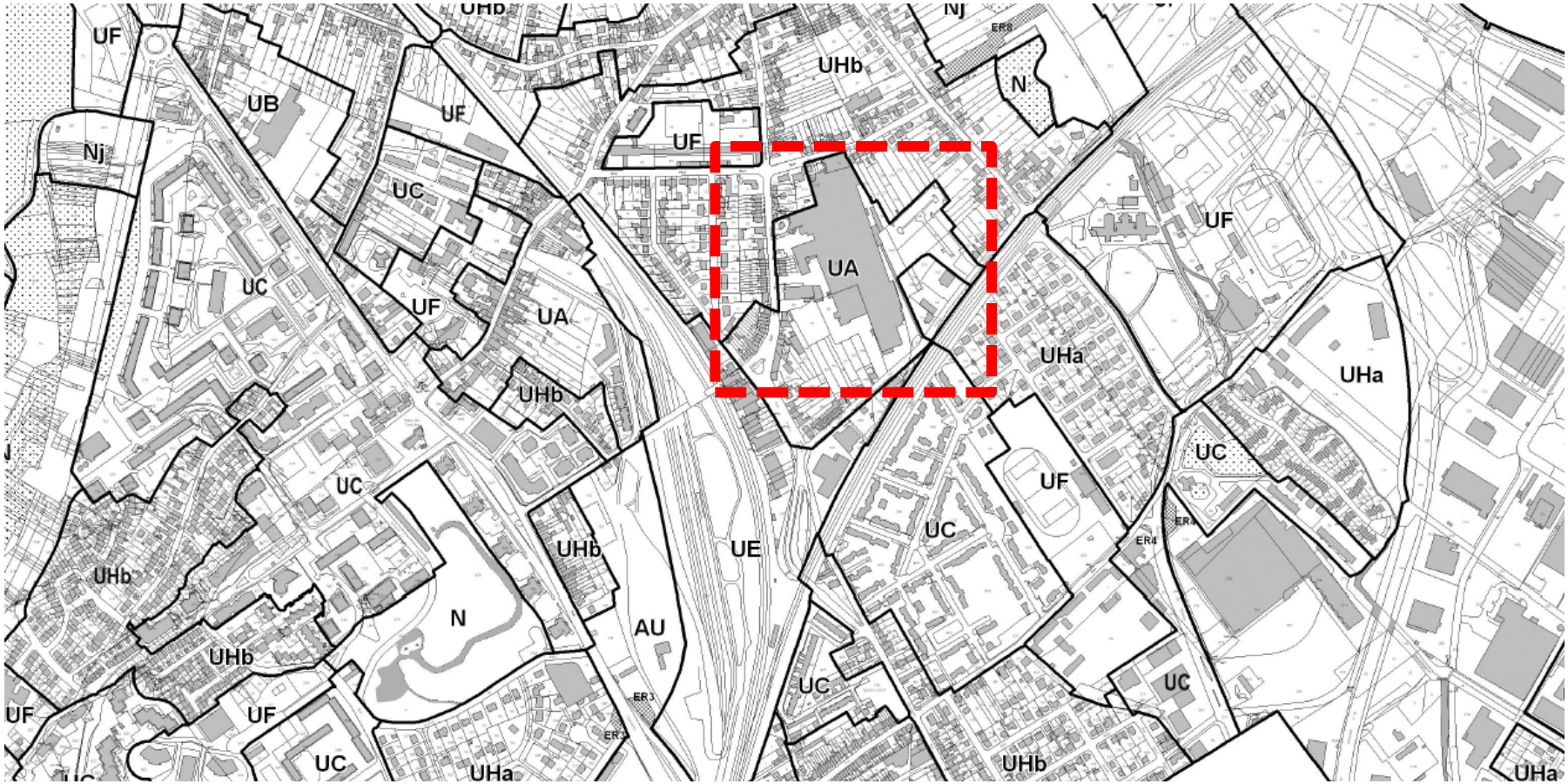

Source : Plan de zonage, extrait du PLU de Nogent Sur Oise

une belle vie immobilière

Annexe 3 : Photographies datées de la zone d'implantation

Annexe 3 : Photographies

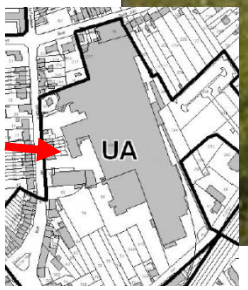

Photo d'octobre 2014.

Annexe 3 : Photographies

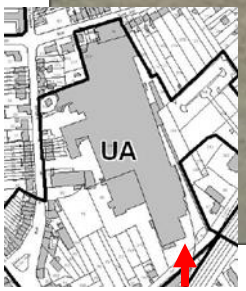

Photo d'octobre 2014.

Annexe 3 : Photographies

Photo d'octobre 2014.

Annexe 3 : Photographies

Photo d'octobre 2014.

Annexe 3 : Photographies

Photo d'octobre 2014.

Annexe 3 : Photographies

Photo prise lors de la démolition en 2008.

Annexe 3 : Photographies

Photo prise suite à la démolition

une belle vie immobilière

Annexe 4 : Plan de masse du projet

Annexe 4 : Plan de masse du projet

Annexe 4 : Plan de masse à l'échelle de la ville

une belle vie immobilière

Annexe 5 : Plan des abords du projet (photo aérienne)
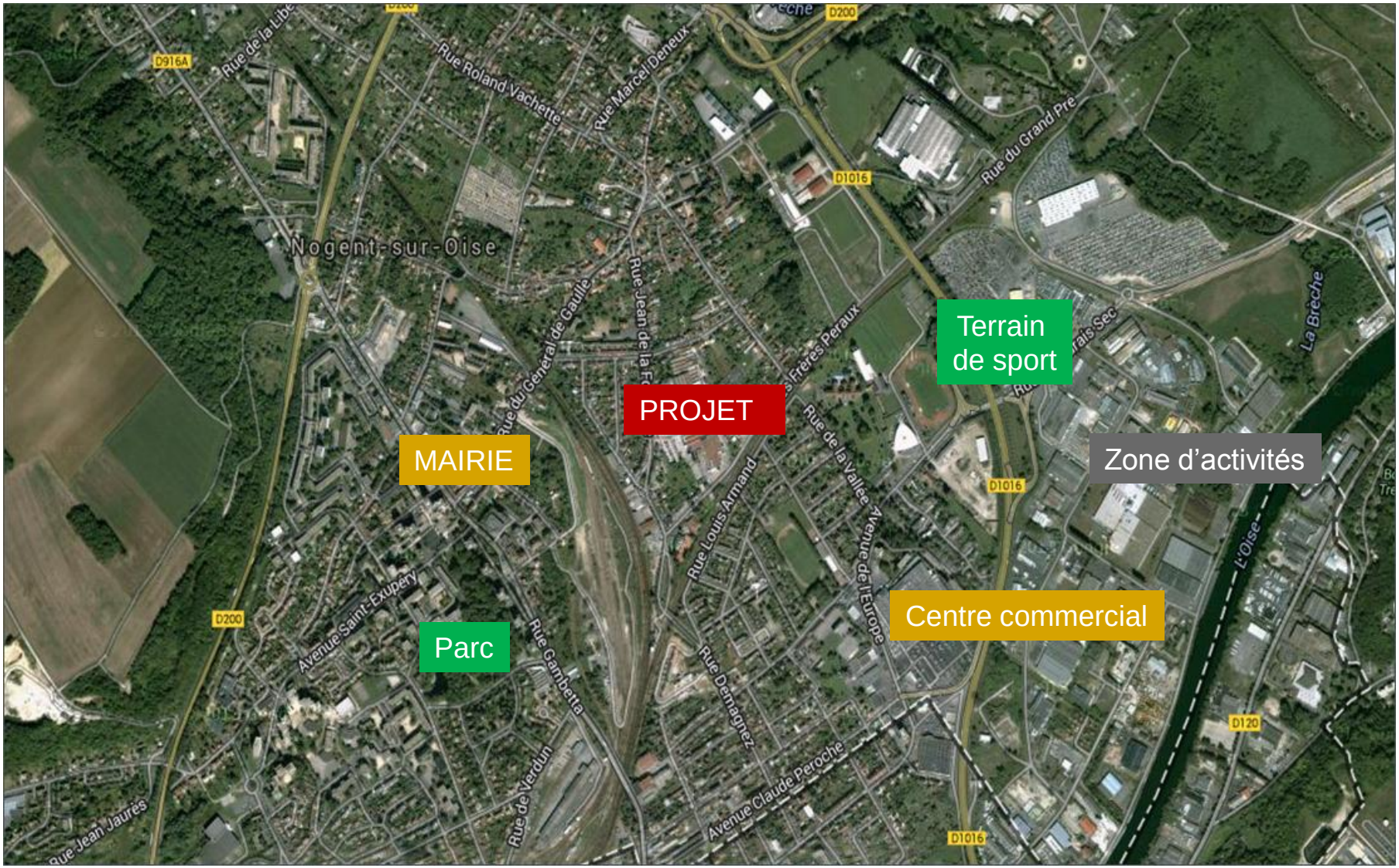
Annexe 5 : Plan des abords du projet (photo aérienne)