OBJECTIFS DE LA TVB DU SRCE DE PICARDIE - PLANCHE 22

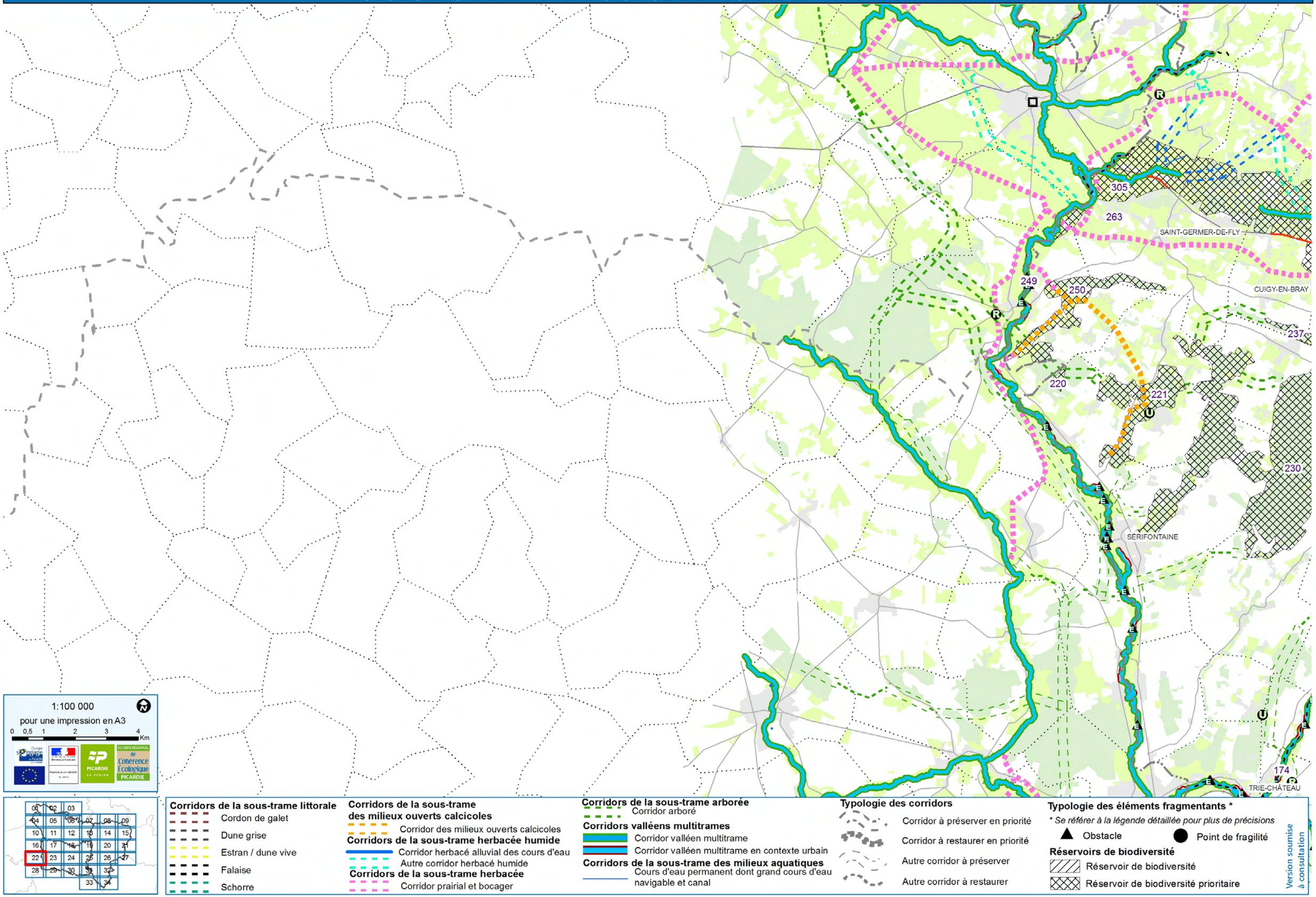

1:100 000

pour une impression en A3

0 0,5 1 2 3 4 Km

Corridors de la sous-trame littorale
- Cordon de galet
- Dune grise
- Estran / dune vive
- Falaise
- Schorre

Corridors de la sous-trame des milieux ouverts calcicoles
- Corridor des milieux ouverts calcicoles

Corridors de la sous-trame herbacée humide
- Corridor herbacé alluvial des cours d'eau
- Autre corridor herbacé humide

Corridors de la sous-trame herbacée
- Corridor prairial et bocager

Corridors de la sous-trame arborée
- Corridor arboré

Corridors valléens multitrames
- Corridor valléen multitrame
- Corridor valléen multitrame en contexte urbain

Corridors de la sous-trame des milieux aquatiques
- Cours d'eau permanent dont grand cours d'eau navigable et canal

Typologie des corridors
- Corridor à préserver en priorité
- Corridor à restaurer en priorité
- Autre corridor à préserver
- Autre corridor à restaurer

Typologie des éléments fragmentants *

** Se référer à la légende détaillée pour plus de précisions*

- Obstacle
- Point de fragilité

Réservoirs de biodiversité
- Réservoir de biodiversité
- Réservoir de biodiversité prioritaire

Version soumise à consultation

OBJECTIFS DE LA TVB DU SRCE DE PICARDIE - PLANCHE 23

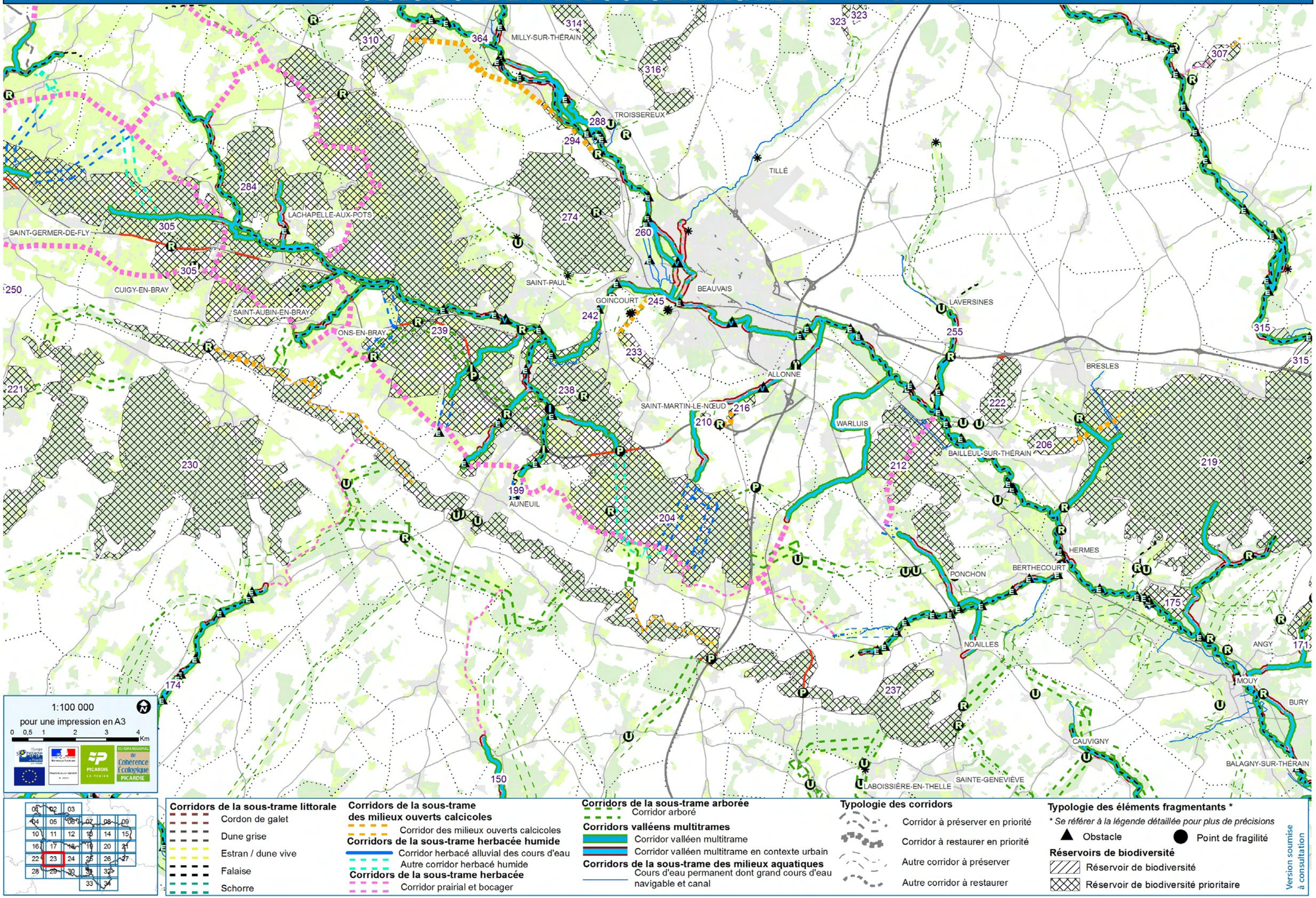

Corridors de la sous-trame littorale
- Cordon de galet
- Dune grise
- Estran / dune vive
- Falaise
- Schorre

Corridors de la sous-trame des milieux ouverts calcicoles
- Corridor des milieux ouverts calcicoles

Corridors de la sous-trame herbacée humide
- Corridor herbacé alluvial des cours d'eau
- Autre corridor herbacé humide

Corridors de la sous-trame herbacée
- Corridor prairial et bocager

Corridors de la sous-trame arborée
- Corridor arboré

Corridors valléens multitrames
- Corridor valléen multitrame
- Corridor valléen multitrame en contexte urbain

Corridors de la sous-trame des milieux aquatiques
- Cours d'eau permanent dont grand cours d'eau navigable et canal

Typologie des corridors
- Corridor à préserver en priorité
- Corridor à restaurer en priorité
- Autre corridor à préserver
- Autre corridor à restaurer

Typologie des éléments fragmentants *
** Se référer à la légende détaillée pour plus de précisions*
- Obstacle
- Point de fragilité

Réservoirs de biodiversité
- Réservoir de biodiversité
- Réservoir de biodiversité prioritaire

Version soumise à consultation

OBJECTIFS DE LA TVB DU SRCE DE PICARDIE - PLANCHE 24

SAINT-JUST-EN-CHAUSSÉE
AVRECHY
FITZ-JAMES
AGNETZ
CLERMONT
BREUIL-LE-SEC
NOINTEL
CATENOY
BREUIL-LE-VERT
SACY-LE-GRAND
BAILLEVAL
NEUILLY-SOUS-CLERMONT
CAMBRONNE-LÈS-CLERMONT
RANTIGNY
LIANCOURT
ANGY
MOUY
CAUFFRY
MOGNEVILLE
CINQUEUX
ANGICOURT
BRENOUILLE
RIEUX
LAIGNEVILLE
MONCHY-SAINT-ÉLOI
VILLERS-SAINT-PAUL
ESTRÉES-SAINT-DENIS
REMY
VILLERS-SUR-COUDUN
GRANDFRESNOY
LE MEUX
JAUX
LONGUEIL-SAINTE-MARIE
CHEVRIÈRES
SAINT-MARTIN-LONGUEAU
LES AGEUX
PONT-SAINTE-MAXENCE
PONTPOINT
CLAIROIX
MARGNY-LÈS-COMPIÈGNE
VENETTE
LACROIX-SAINT-OUEN
SAINT-SAUVEUR
BÉTHISY-SAINT-PIERRE
BÉTHISY-SAINT-MARTIN

301 307 325 306 341 278 268 219 315 223 243 244 236 227 175 179 171 195 190 383 170 165 160 154 155 140 141

1:100 000
pour une impression en A3
0 0,5 1 2 3 4 Km

01	02	03				
04	05	06	07	08	09	
10	11	12	13	14	15	
16	17	18	19	20	21	
22	23	24	25	26	27	
28	29	30	31	32		
			33	34		

Corridors de la sous-trame littorale
- Cordon de galet
- Dune grise
- Estran / dune vive
- Falaise
- Schorre

Corridors de la sous-trame des milieux ouverts calcicoles
- Corridor des milieux ouverts calcicoles

Corridors de la sous-trame herbacée humide
- Corridor herbacé alluvial des cours d'eau
- Autre corridor herbacé humide

Corridors de la sous-trame herbacée
- Corridor prairial et bocager

Corridors de la sous-trame arborée
- Corridor arboré

Corridors valléens multitrames
- Corridor valléen multitrame
- Corridor valléen multitrame en contexte urbain

Corridors de la sous-trame des milieux aquatiques
- Cours d'eau permanent dont grand cours d'eau navigable et canal

Typologie des corridors
- Corridor à préserver en priorité
- Corridor à restaurer en priorité
- Autre corridor à préserver
- Autre corridor à restaurer

Typologie des éléments fragmentants *
** Se référer à la légende détaillée pour plus de précisions*
- Obstacle
- Point de fragilité

Réservoirs de biodiversité
- Réservoir de biodiversité
- Réservoir de biodiversité prioritaire

Version soumise à consultation

OBJECTIFS DE LA TVB DU SRCE DE PICARDIE - PLANCHE 25

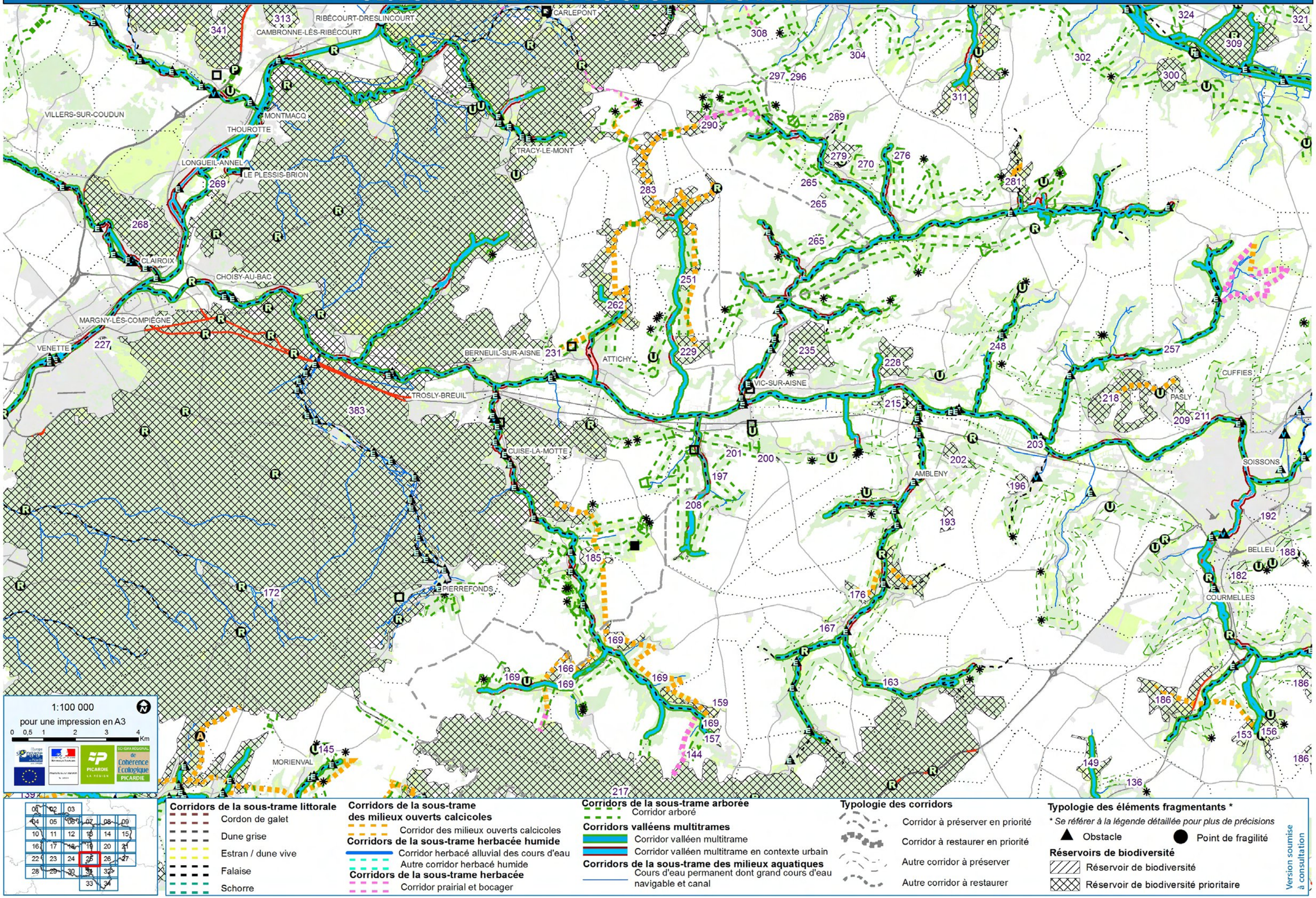

OBJECTIFS DE LA TVB DU SRCE DE PICARDIE - PLANCHE 26

ANIZY-LE-CHÂTEAU
PINON
VAILLY-SUR-AISNE
CUFFIES
CROUY
BUCY-LE-LONG
SOISSONS
VILLENEUVE-SAINT-GERMAIN
VENIZEL
BELLEU
BILLY-SUR-AISNE
COURMELLES
BRAINE

1:100 000
pour une impression en A3
0 0,5 1 2 3 4 Km

SCHEMA REGIONAL de Cohérence Écologique PICARDIE

Corridors de la sous-trame littorale
- Cordon de galet
- Dune grise
- Estran / dune vive
- Falaise
- Schorre

Corridors de la sous-trame des milieux ouverts calcicoles
- Corridor des milieux ouverts calcicoles

Corridors de la sous-trame herbacée humide
- Corridor herbacé alluvial des cours d'eau
- Autre corridor herbacé humide

Corridors de la sous-trame herbacée
- Corridor prairial et bocager

Corridors de la sous-trame arborée
- Corridor arboré

Corridors valléens multitrames
- Corridor valléen multitrame
- Corridor valléen multitrame en contexte urbain

Corridors de la sous-trame des milieux aquatiques
- Cours d'eau permanent dont grand cours d'eau navigable et canal

Typologie des corridors
- Corridor à préserver en priorité
- Corridor à restaurer en priorité
- Autre corridor à préserver
- Autre corridor à restaurer

Typologie des éléments fragmentants *
** Se référer à la légende détaillée pour plus de précisions*
- Obstacle
- Point de fragilité

Réservoirs de biodiversité
- Réservoir de biodiversité
- Réservoir de biodiversité prioritaire

Version soumise à consultation

OBJECTIFS DE LA TVB DU SRCE DE PICARDIE - PLANCHE 27

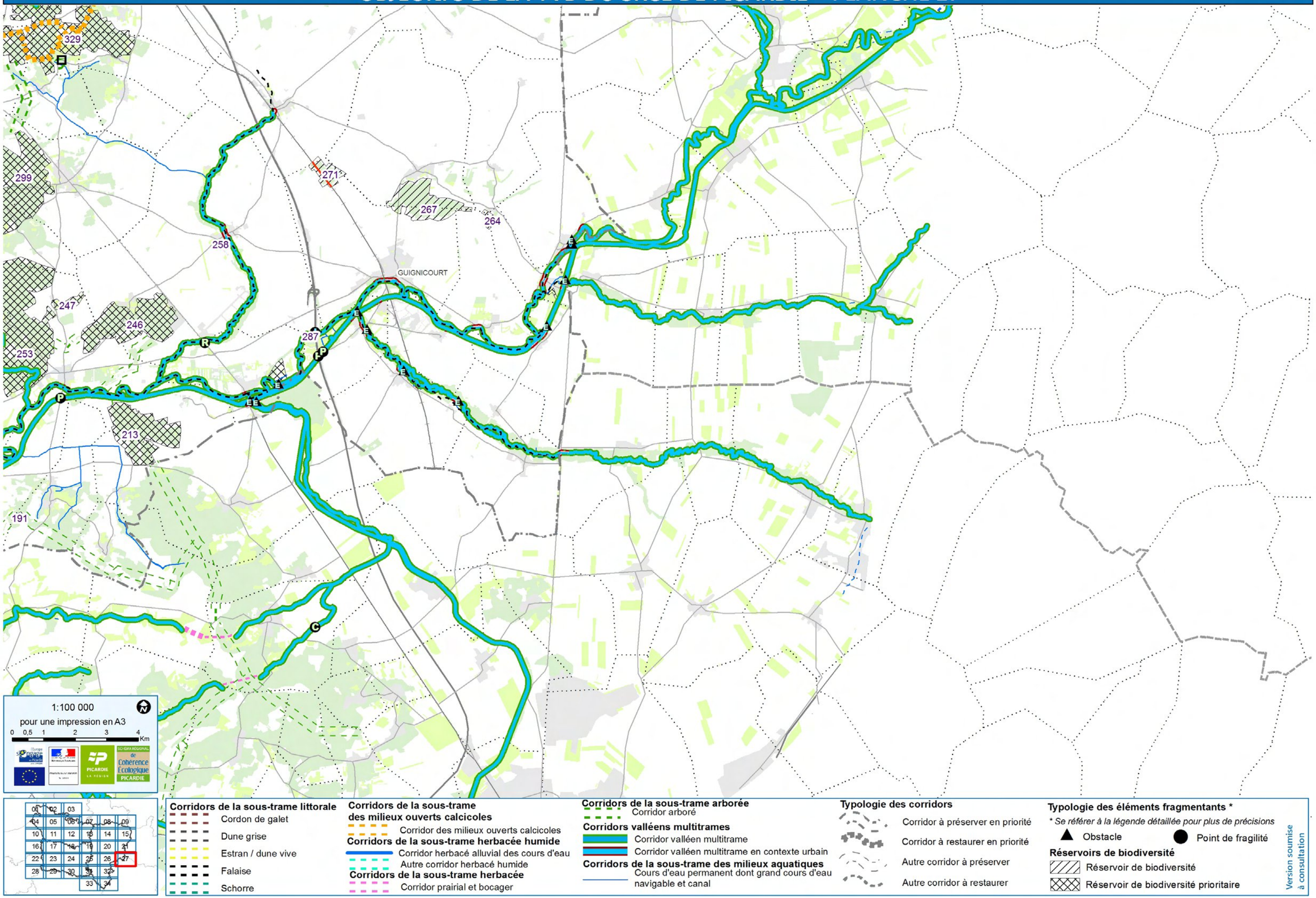

1:100 000

pour une impression en A3

0 0,5 1 2 3 4 Km

Corridors de la sous-trame littorale
- Cordon de galet
- Dune grise
- Estran / dune vive
- Falaise
- Schorre

Corridors de la sous-trame des milieux ouverts calcicoles
- Corridor des milieux ouverts calcicoles

Corridors de la sous-trame herbacée humide
- Corridor herbacé alluvial des cours d'eau
- Autre corridor herbacé humide

Corridors de la sous-trame herbacée
- Corridor prairial et bocager

Corridors de la sous-trame arborée
- Corridor arboré

Corridors valléens multitrames
- Corridor valléen multitrame
- Corridor valléen multitrame en contexte urbain

Corridors de la sous-trame des milieux aquatiques
- Cours d'eau permanent dont grand cours d'eau navigable et canal

Typologie des corridors
- Corridor à préserver en priorité
- Corridor à restaurer en priorité
- Autre corridor à préserver
- Autre corridor à restaurer

Typologie des éléments fragmentants *

** Se référer à la légende détaillée pour plus de précisions*

- Obstacle
- Point de fragilité

Réservoirs de biodiversité
- Réservoir de biodiversité
- Réservoir de biodiversité prioritaire

Version soumise à consultation

OBJECTIFS DE LA TVB DU SRCE DE PICARDIE - PLANCHE 28

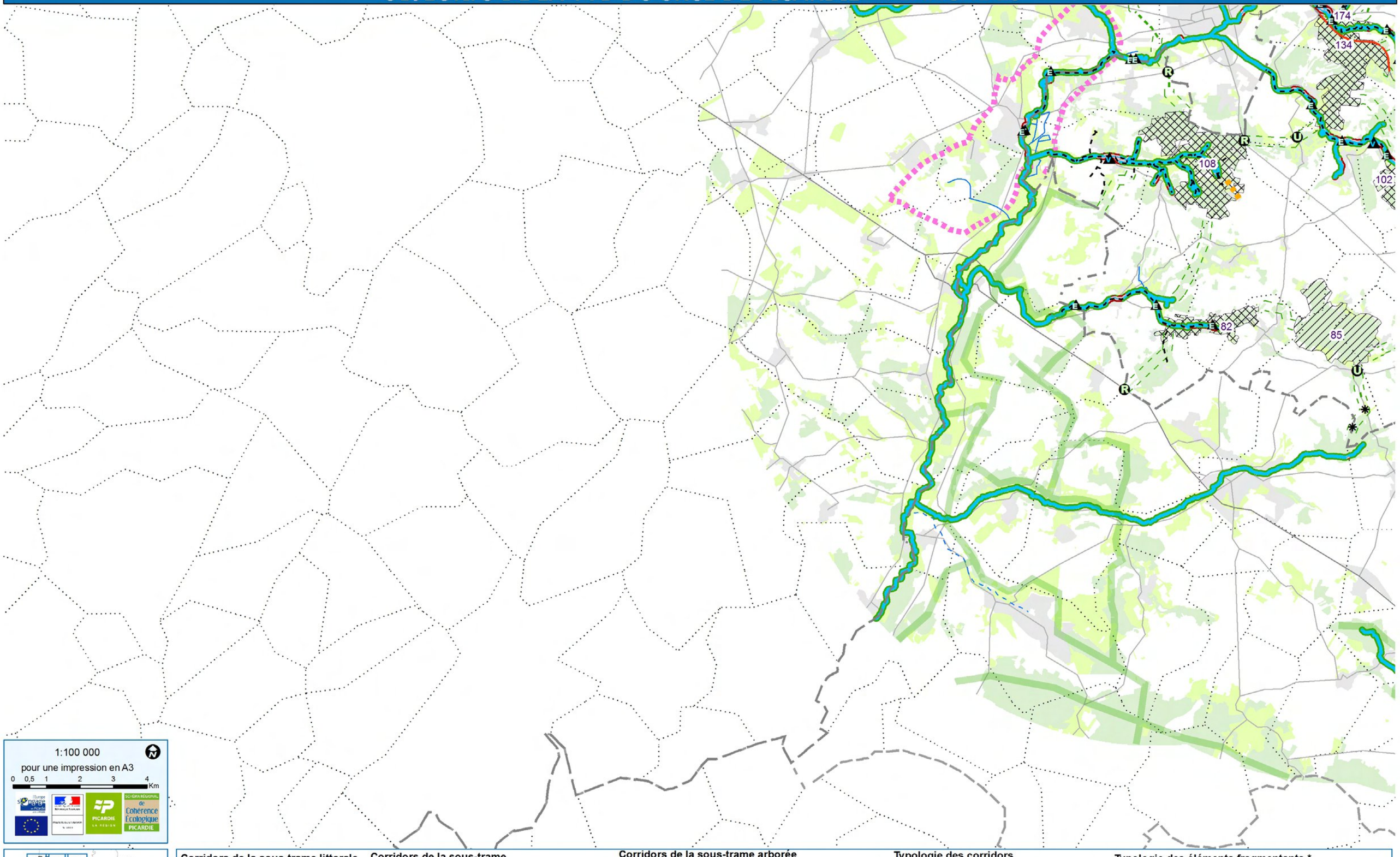

1:100 000

pour une impression en A3

0 0,5 1 2 3 4 Km

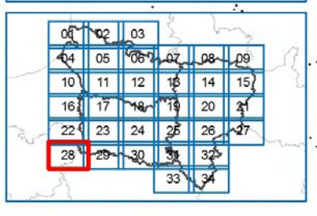

Corridors de la sous-trame littorale
- Cordon de galet
- Dune grise
- Estran / dune vive
- Falaise
- Schorre

Corridors de la sous-trame des milieux ouverts calcicoles
- Corridor des milieux ouverts calcicoles

Corridors de la sous-trame herbacée humide
- Corridor herbacé alluvial des cours d'eau
- Autre corridor herbacé humide

Corridors de la sous-trame herbacée
- Corridor prairial et bocager

Corridors de la sous-trame arborée
- Corridor arboré

Corridors valléens multitrames
- Corridor valléen multitrame
- Corridor valléen multitrame en contexte urbain

Corridors de la sous-trame des milieux aquatiques
- Cours d'eau permanent dont grand cours d'eau navigable et canal

Typologie des corridors
- Corridor à préserver en priorité
- Corridor à restaurer en priorité
- Autre corridor à préserver
- Autre corridor à restaurer

Typologie des éléments fragmentants *

** Se référer à la légende détaillée pour plus de précisions*

- Obstacle
- Point de fragilité

Réservoirs de biodiversité
- Réservoir de biodiversité
- Réservoir de biodiversité prioritaire

Version soumise à consultation

OBJECTIFS DE LA TVB DU SRCE DE PICARDIE - PLANCHE 29

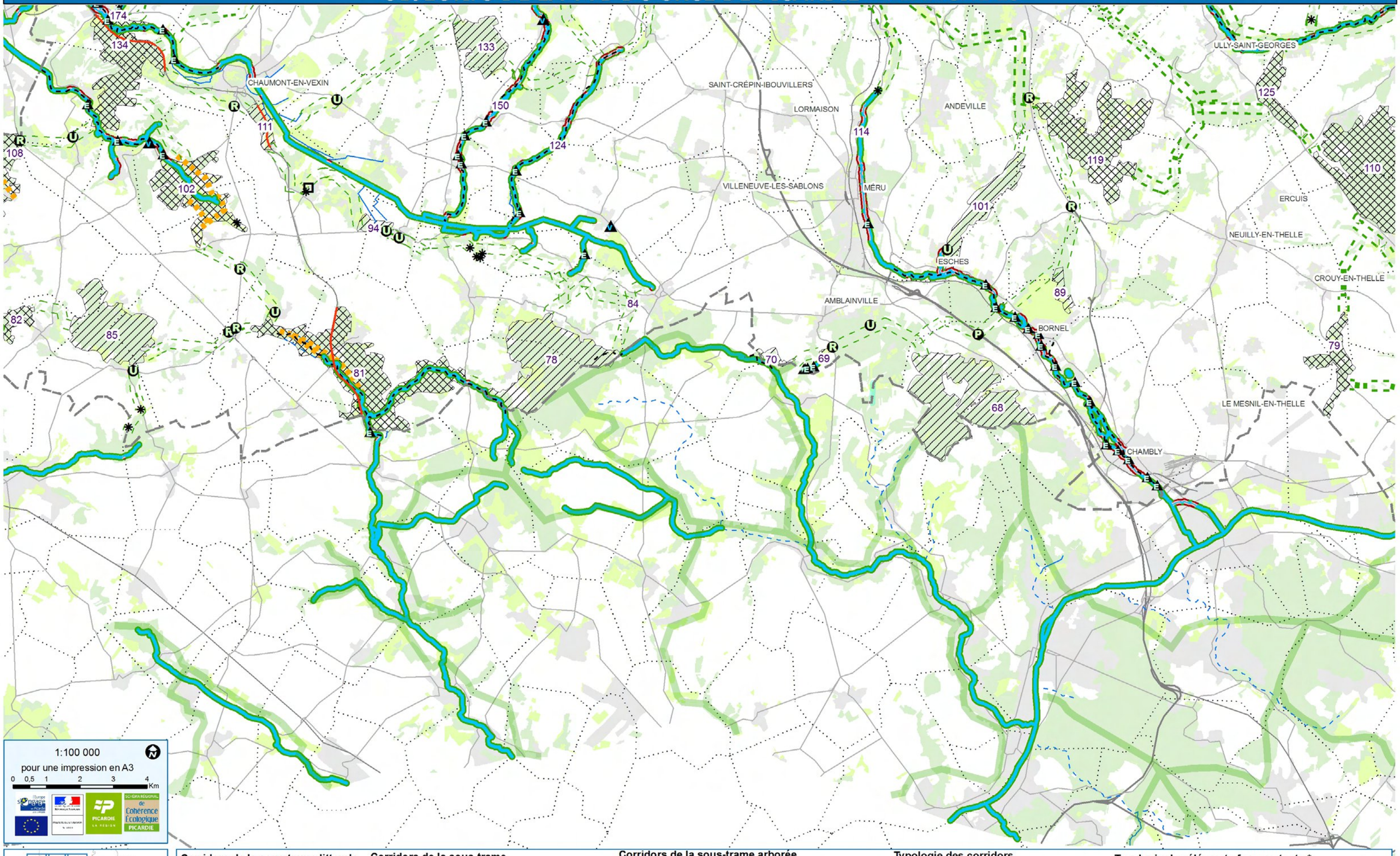

1:100 000

pour une impression en A3

0 0,5 1 2 3 4 Km

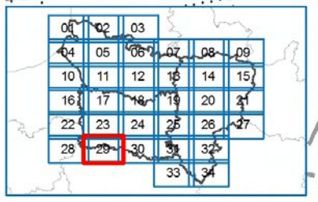

Corridors de la sous-trame littorale
- Cordon de galet
- Dune grise
- Estran / dune vive
- Falaise
- Schorre

Corridors de la sous-trame des milieux ouverts calcicoles
- Corridor des milieux ouverts calcicoles

Corridors de la sous-trame herbacée humide
- Corridor herbacé alluvial des cours d'eau
- Autre corridor herbacé humide

Corridors de la sous-trame herbacée
- Corridor prairial et bocager

Corridors de la sous-trame arborée
- Corridor arboré

Corridors valléens multitrames
- Corridor valléen multitrame
- Corridor valléen multitrame en contexte urbain

Corridors de la sous-trame des milieux aquatiques
- Cours d'eau permanent dont grand cours d'eau navigable et canal

Typologie des corridors
- Corridor à préserver en priorité
- Corridor à restaurer en priorité
- Autre corridor à préserver
- Autre corridor à restaurer

Typologie des éléments fragmentants *

** Se référer à la légende détaillée pour plus de précisions*

- Obstacle
- Point de fragilité

Réservoirs de biodiversité
- Réservoir de biodiversité
- Réservoir de biodiversité prioritaire

Version soumise à consultation

OBJECTIFS DE LA TVB DU SRCE DE PICARDIE - PLANCHE 30

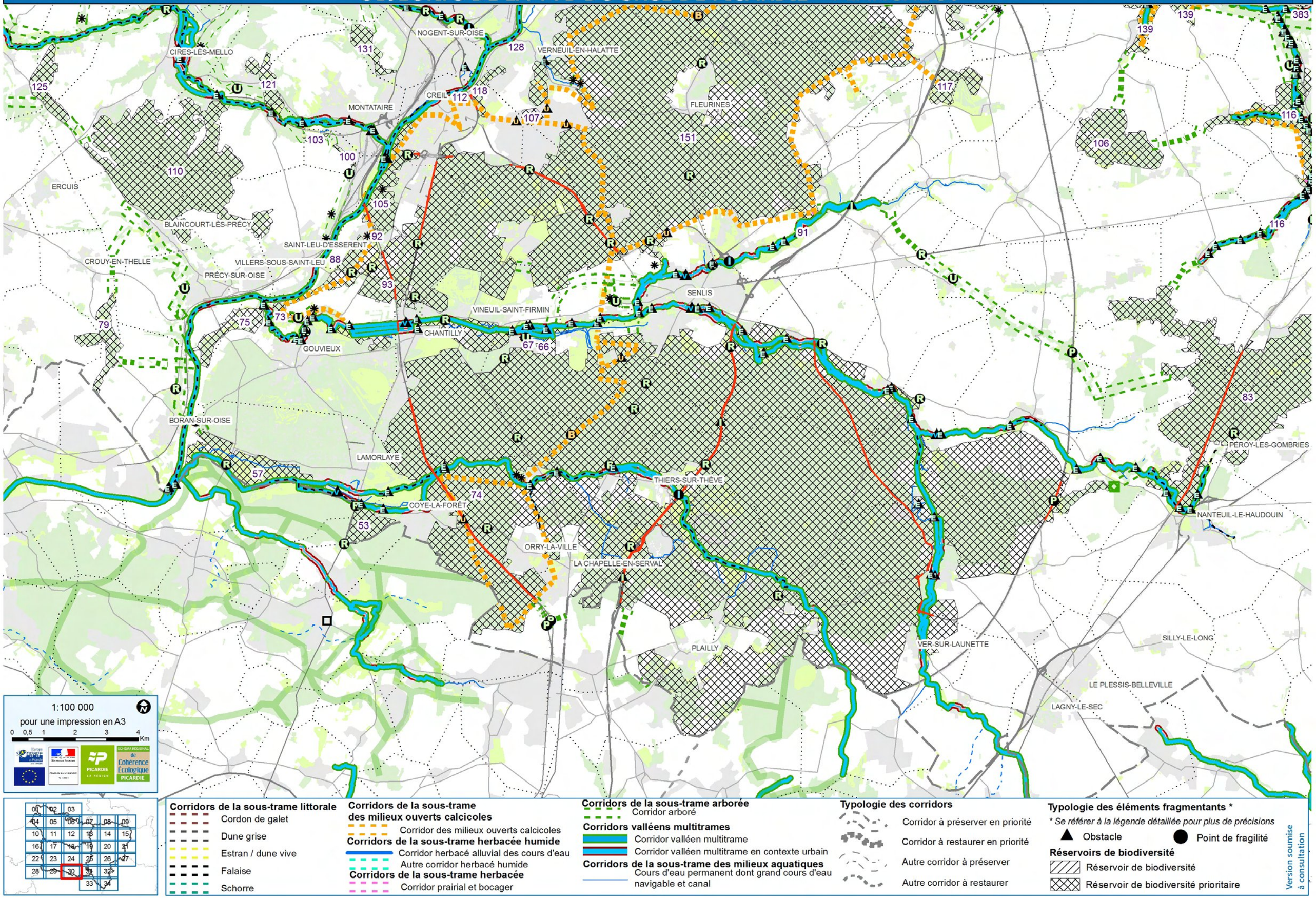

1:100 000

pour une impression en A3

0 0,5 1 2 3 4 Km

Corridors de la sous-trame littorale
- Cordon de galet
- Dune grise
- Estran / dune vive
- Falaise
- Schorre

Corridors de la sous-trame des milieux ouverts calcicoles
- Corridor des milieux ouverts calcicoles

Corridors de la sous-trame herbacée humide
- Corridor herbacé alluvial des cours d'eau
- Autre corridor herbacé humide

Corridors de la sous-trame herbacée
- Corridor prairial et bocager

Corridors de la sous-trame arborée
- Corridor arboré

Corridors valléens multitrames
- Corridor valléen multitrame
- Corridor valléen multitrame en contexte urbain

Corridors de la sous-trame des milieux aquatiques
- Cours d'eau permanent dont grand cours d'eau navigable et canal

Typologie des corridors
- Corridor à préserver en priorité
- Corridor à restaurer en priorité
- Autre corridor à préserver
- Autre corridor à restaurer

Typologie des éléments fragmentants *

** Se référer à la légende détaillée pour plus de précisions*

- Obstacle
- Point de fragilité

Réservoirs de biodiversité
- Réservoir de biodiversité
- Réservoir de biodiversité prioritaire

Version soumise à consultation

OBJECTIFS DE LA TVB DU SRCE DE PICARDIE - PLANCHE 31

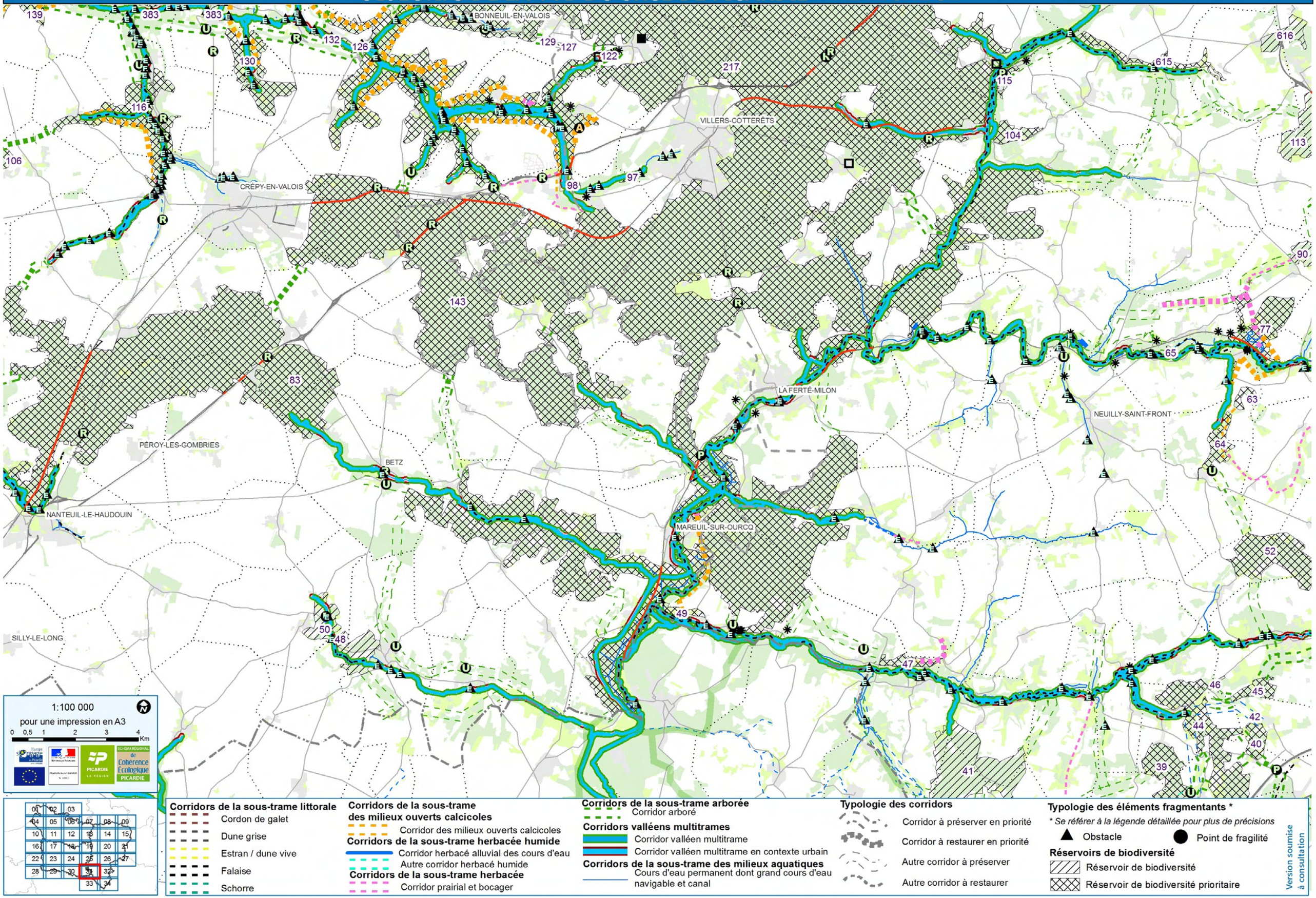

1:100 000

pour une impression en A3

0 0,5 1 2 3 4 Km

Corridors de la sous-trame littorale
- Cordon de galet
- Dune grise
- Estran / dune vive
- Falaise
- Schorre

Corridors de la sous-trame des milieux ouverts calcicoles
- Corridor des milieux ouverts calcicoles

Corridors de la sous-trame herbacée humide
- Corridor herbacé alluvial des cours d'eau
- Autre corridor herbacé humide

Corridors de la sous-trame herbacée
- Corridor prairial et bocager

Corridors de la sous-trame arborée
- Corridor arboré

Corridors valléens multitrames
- Corridor valléen multitrame
- Corridor valléen multitrame en contexte urbain

Corridors de la sous-trame des milieux aquatiques
- Cours d'eau permanent dont grand cours d'eau navigable et canal

Typologie des corridors
- Corridor à préserver en priorité
- Corridor à restaurer en priorité
- Autre corridor à préserver
- Autre corridor à restaurer

Typologie des éléments fragmentants *

** Se référer à la légende détaillée pour plus de précisions*

- Obstacle
- Point de fragilité

Réservoirs de biodiversité
- Réservoir de biodiversité
- Réservoir de biodiversité prioritaire

Version soumise à consultation

OBJECTIFS DE LA TVB DU SRCE DE PICARDIE - PLANCHE 32

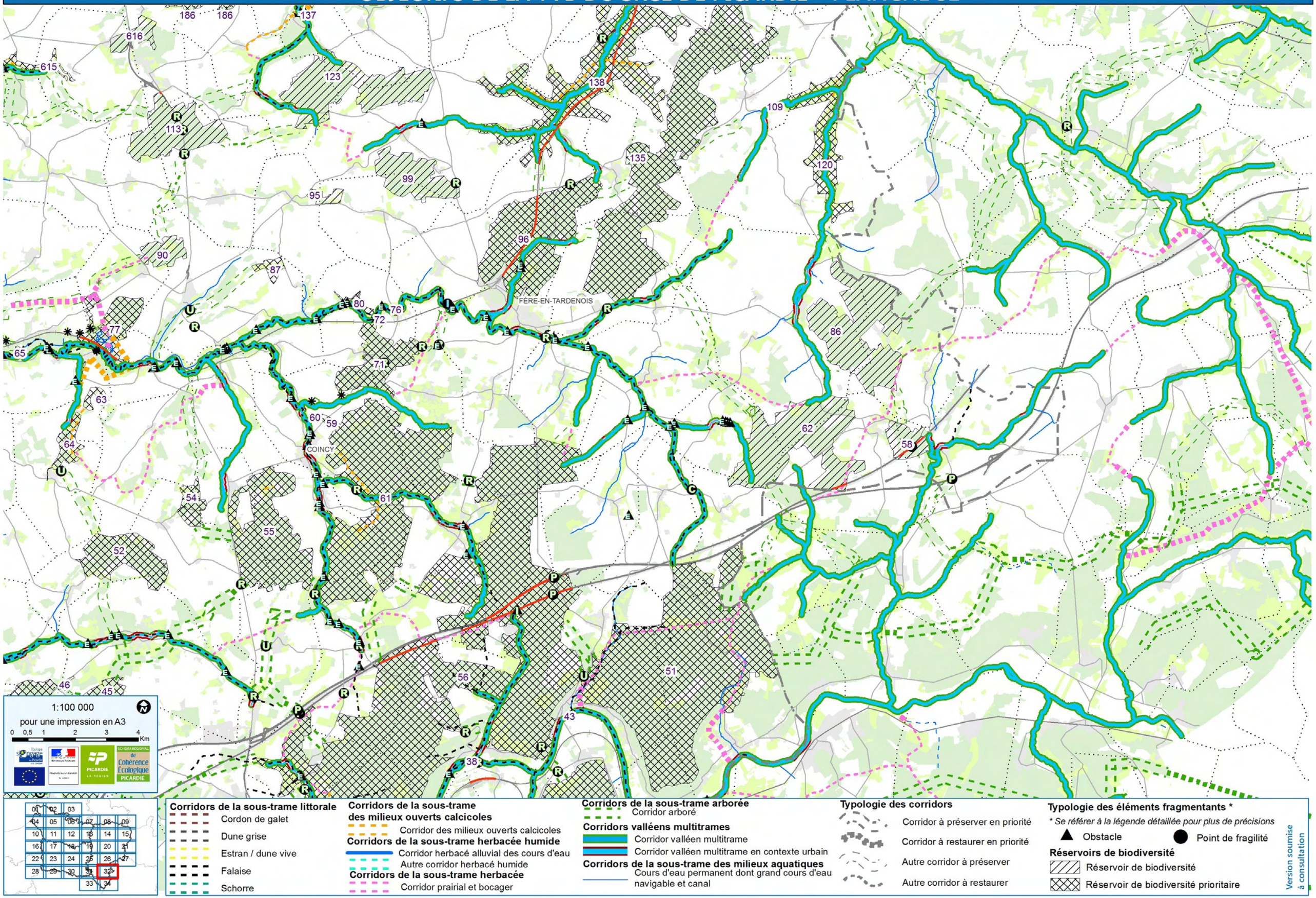

OBJECTIFS DE LA TVB DU SRCE DE PICARDIE - PLANCHE 33

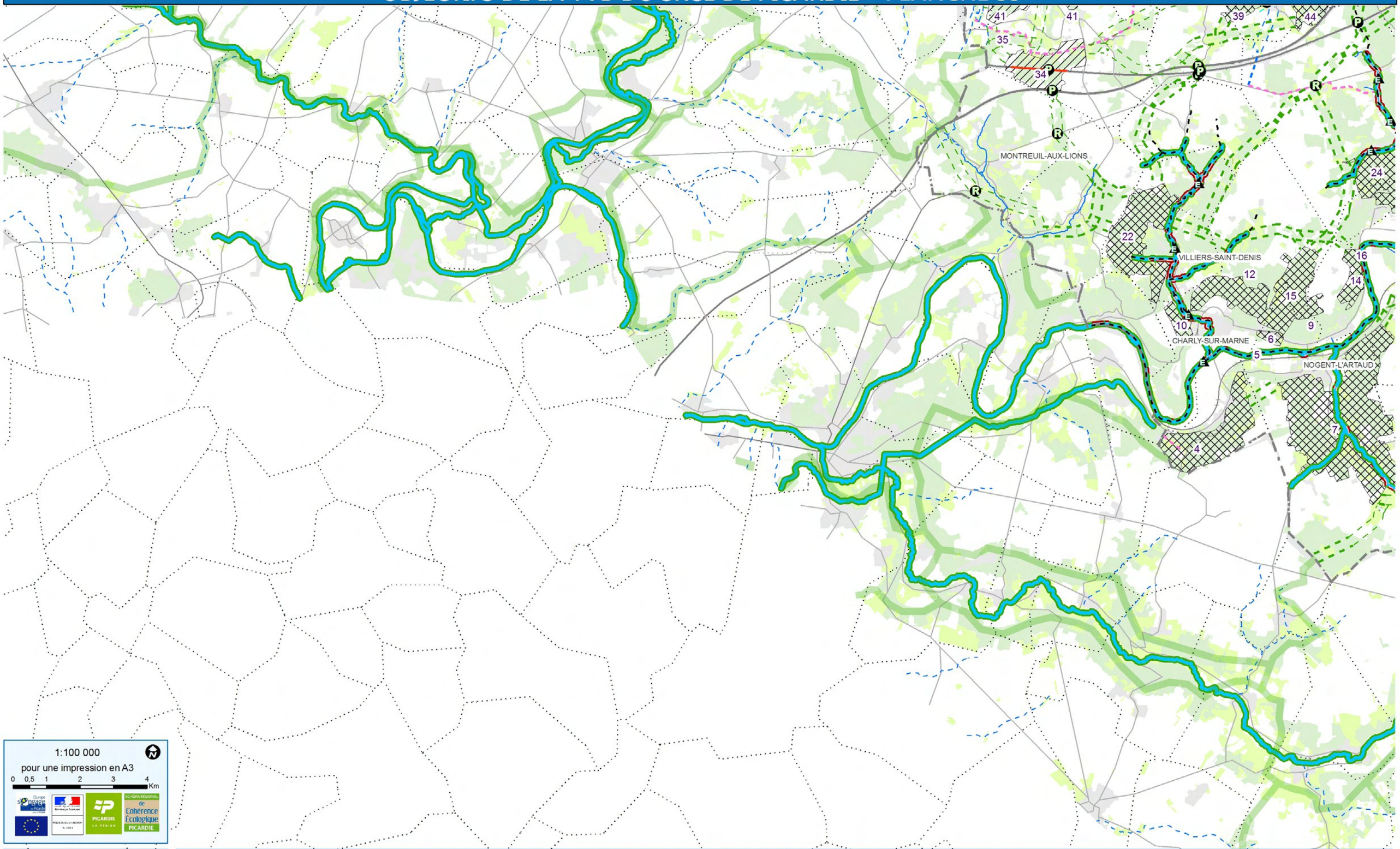

1:100 000

pour une impression en A3

0 0,5 1 2 3 4 Km

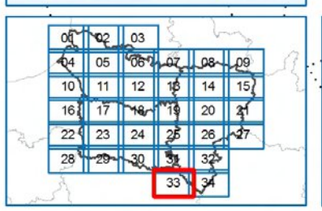

Corridors de la sous-trame littorale
- Cordon de galet
- Dune grise
- Estran / dune vive
- Falaise
- Schorre

Corridors de la sous-trame des milieux ouverts calcicoles
- Corridor des milieux ouverts calcicoles

Corridors de la sous-trame herbacée humide
- Corridor herbacé alluvial des cours d'eau
- Autre corridor herbacé humide

Corridors de la sous-trame herbacée
- Corridor prairial et bocager

Corridors de la sous-trame arborée
- Corridor arboré

Corridors valléens multitrames
- Corridor valléen multitrame
- Corridor valléen multitrame en contexte urbain

Corridors de la sous-trame des milieux aquatiques
- Cours d'eau permanent dont grand cours d'eau navigable et canal

Typologie des corridors
- Corridor à préserver en priorité
- Corridor à restaurer en priorité
- Autre corridor à préserver
- Autre corridor à restaurer

Typologie des éléments fragmentants *

** Se référer à la légende détaillée pour plus de précisions*

- Obstacle
- Point de fragilité

Réservoirs de biodiversité
- Réservoir de biodiversité
- Réservoir de biodiversité prioritaire

Version soumise à consultation

OBJECTIFS DE LA TVB DU SRCE DE PICARDIE - PLANCHE 34

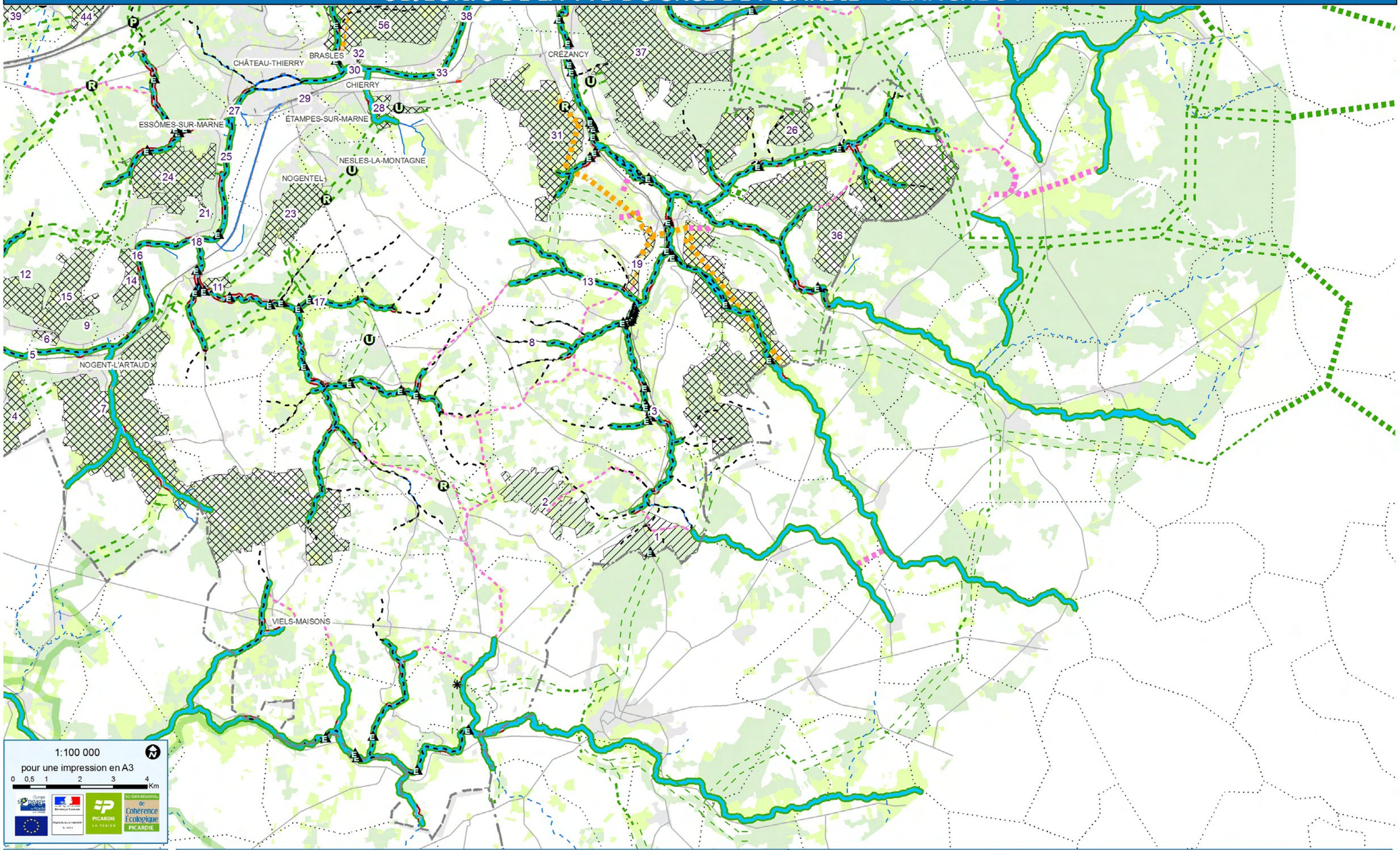

Corridors de la sous-trame littorale
- Cordon de galet
- Dune grise
- Estran / dune vive
- Falaise
- Schorre

Corridors de la sous-trame des milieux ouverts calcicoles
- Corridor des milieux ouverts calcicoles

Corridors de la sous-trame herbacée humide
- Corridor herbacé alluvial des cours d'eau
- Autre corridor herbacé humide

Corridors de la sous-trame herbacée
- Corridor prairial et bocager

Corridors de la sous-trame arborée
- Corridor arboré

Corridors valléens multitrames
- Corridor valléen multitrame
- Corridor valléen multitrame en contexte urbain

Corridors de la sous-trame des milieux aquatiques
- Cours d'eau permanent dont grand cours d'eau navigable et canal

Typologie des corridors
- Corridor à préserver en priorité
- Corridor à restaurer en priorité
- Autre corridor à préserver
- Autre corridor à restaurer

Typologie des éléments fragmentants *

** Se référer à la légende détaillée pour plus de précisions*

- Obstacle
- Point de fragilité

Réservoirs de biodiversité
- Réservoir de biodiversité
- Réservoir de biodiversité prioritaire

Version soumise à consultation