# COMPOSANTES DE LA TVB DU SRCE DE PICARDIE - PLANCHE 32

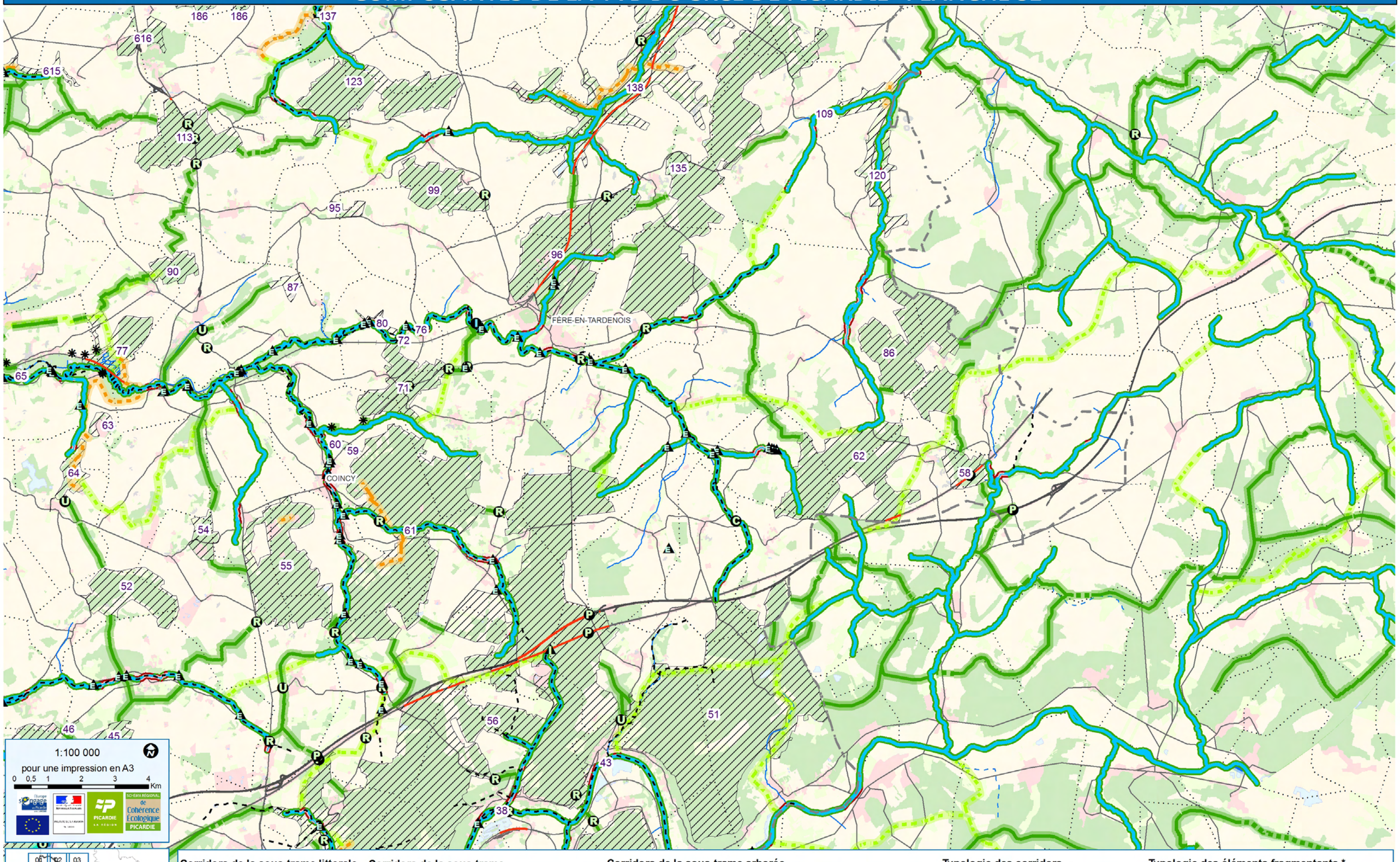


1:100 000
pour une impression en A3
0 0,5 1 2 3 4 Km

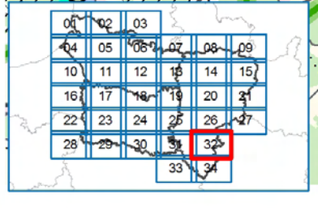

**Corridors de la sous-trame littorale**
- Cordon de galet
- Dune grise
- Estran / dune vive
- Falaise
- Schorre

**Corridors de la sous-trame des milieux ouverts calcicoles**
- Corridor des milieux ouverts calcicoles

**Corridors de la sous-trame herbacée humide**
- Corridor herbacé alluvial des cours d'eau
- Autre corridor herbacé humide

**Corridors de la sous-trame herbacée**
- Corridor prairial et bocager

**Corridors de la sous-trame arborée**
- Corridor arboré

**Corridors valléens multitrames**
- Corridor valléen multitrame
- Corridor valléen multitrame en contexte urbain

**Corridors de la sous-trame des milieux aquatiques**
- Cours d'eau permanent dont grand cours d'eau navigable et canal

**Typologie des corridors**
- Corridor fonctionnel
- Corridor à fonctionnalité réduite

**Typologie des éléments fragmentants ***
** Se référer à la légende détaillée pour plus de précisions*
- Obstacle
- Point de fragilité

**Version soumise à consultation**

# OCCUPATION DU SOL DANS LES RÉSERVOIRS DE BIODIVERSITÉ DU SRCE DE PICARDIE PLANCHE 32 BIS

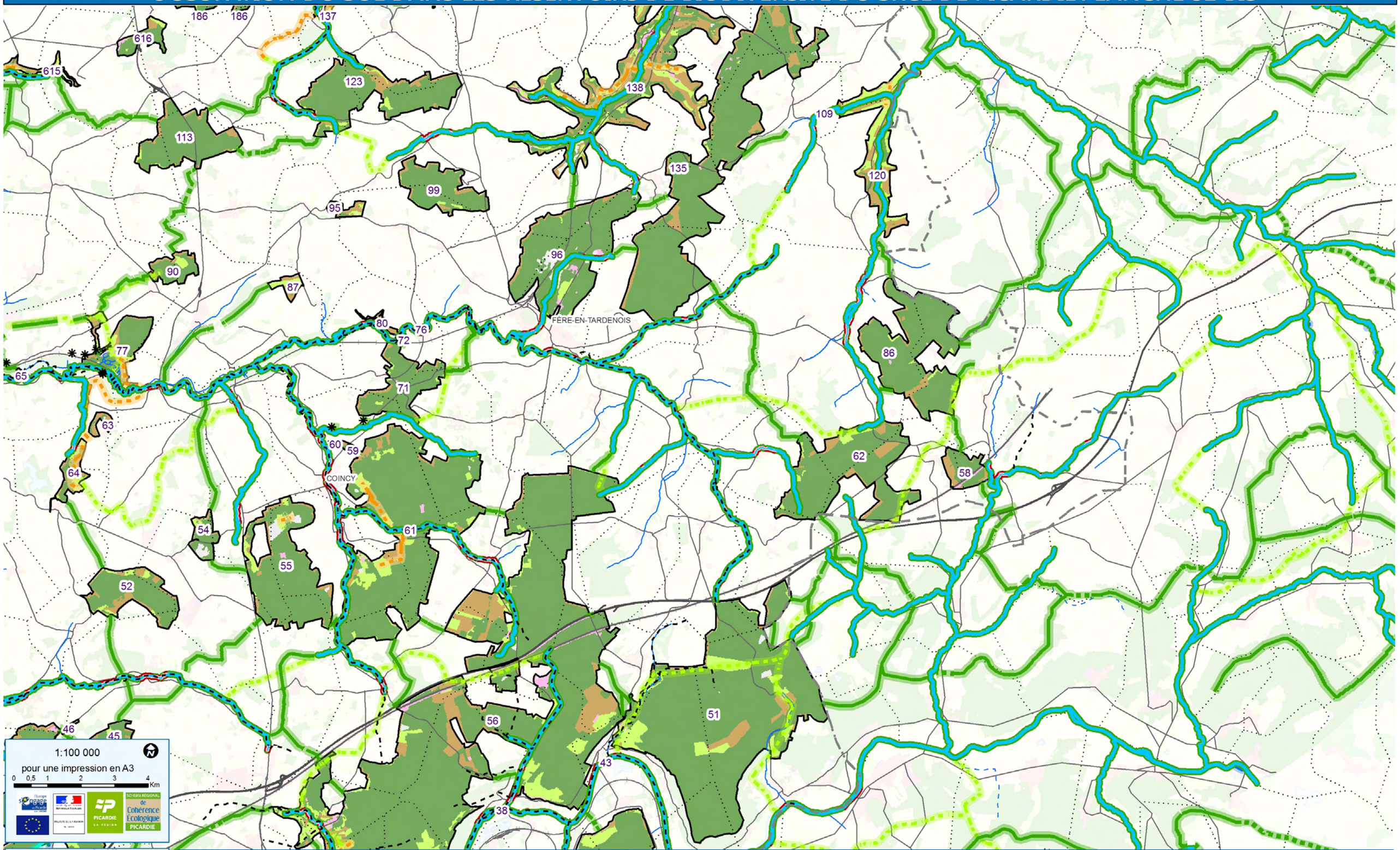


1:100 000

pour une impression en A3

0 0,5 1 2 3 4 Km

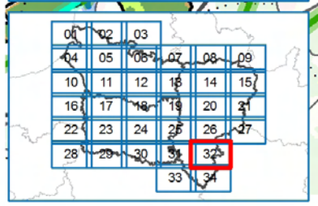


Réservoir de biodiversité

**Occupation du sol dans les réservoirs de biodiversité**

- Arborée
- Herbacée dont complexes prairiaux
- Terre labourable cultivée
- Urbaine
- Autre

**Typologie des corridors**

- Corridor fonctionnel
- Corridor à fonctionnalité réduite

**Corridors de la sous-trame littorale**

- Cordon de galet
- Dune grise
- Estran / dune vive
- Falaise
- Schorre

**Corridors de la sous-trame des milieux ouverts calcicoles**

- Corridor des milieux ouverts calcicoles

**Corridors de la sous-trame herbacée humide**

- Corridor herbacé alluvial des cours d'eau
- Autre corridor herbacé humide

**Corridors de la sous-trame herbacée**

- Corridor prairial et bocager

**Corridors de la sous-trame arborée**

- Corridor arboré

**Corridors valléens multitrames**

- Corridor valléen multitrame
- Corridor valléen multitrame en contexte urbain

**Corridors de la sous-trame des milieux aquatiques**

- Cours d'eau permanent dont grand cours d'eau navigable et canal

Certains réservoirs de biodiversité peuvent présenter une hétérogénéité à l'échelle du 1/100.000ème (comportant du bâti et des terres agricoles). La transcription de la cartographie à une échelle locale devra faire l'objet d'une définition plus précise des périmètres, en particulier dans les documents d'urbanisme. Dans ces documents, le SRCE ne modifie pas les zonages. Il ne règlemente pas les modes de gestion de l'espace.